A-PROPOL s.c.
BIURO PROJEKTÓW

44-121 Gliwice
ul. Gomułki 2

Tel.: (0-32) 270 88 31
(0-32) 270 88 33

Fax: (0-32) 270 88 34

E-mail: apropol @ wp.pl

Bank Spółdzielczy Gliwice 22 8457 0008 2008 0011 8792 0001
NIP 631-100-90-29
REGON 271262342

PISMA I UZGODNIENIA

Inwestycja „Przebudowy ul. Sadowej i łącznika do ul. Paprotek oraz ul. Świerkowej od ul. Plebiscytowej do ul. Bzów, z drogą dojazdową do szkoły i łącznikiem do ul. Paprotek w Mikołowie".

Inwestor Gmina Mikołów
Rynek 16
43-190 Mikołów

Gliwice, listopad 2011

1. Pisma

- Decyzja nr 06/2009 z dnia 29.04.2009 r. wydana przez Burmistrza Mikołowa
- Pismo nr OS-2.6223/4-2/09 z dnia 12.03.2009 r. wydane przez Starostę Mikołowskiego
- Pismo nr OS-2.6224/2-2/09 z dnia 12.03.2009 r. wydane przez Starostę Mikołowskiego
- Opinia nr 303/2011 z dnia 25.07.2011 r. wydana przez Starostę Mikołowskiego
- Opinia nr 414/2011 z dnia 20.09.2011 r. wydana przez Starostę Mikołowskiego
- Pismo nr PZD/5420/07-90/1131/2011 z dnia 24.08.2011 r. wydane przez Starostę Mikołowskiego
- Pismo nr BGM-3/7324/394/2008 z dnia 26.09.2008 r. wydane przez Urząd Miasta Mikołów
- Pismo nr BGK.3/7040/1011/08 z dnia 01.10.2008 r. wydane przez Urząd Miasta Mikołów
- Pismo nr BGK.3/7040/1075/08 z dnia 20.10.2008 r. wydane przez Urząd Miasta Mikołów
- pismo nr BGK-3/7044/375/09 z dnia 14.04.2009 r. wydane przez Urząd Miasta Mikołów
- Pismo nr BGK-2.7013.1.13.2011 z dnia 16.05.2011 wydane przez Urząd Miasta Mikołów
- Pismo nr BGK-2.7011.1.13.2011 z dnia 21.07.2011 wydane przez Urząd Miasta Mikołów
- Pismo nr GDDKiA-O/KA-Z-1/MP/261/73/09 z dnia 06.05.2009 r. wydane przez GDDKiA
- Notatka służbowa z dnia 17.09.2008 r.
- Notatka służbowa z dnia 18.12.2008 r.
- Notatka służbowa z dnia 06.07.2011 r.

2. Warunki techniczne

- Pismo nr 67/5583/2008/687/WS z dnia 17.11.2008 r. wydane przez Zakład Inżynierii Miejskiej
- Pismo nr 67/3964/2011/529/DS z dnia 30.05.2011 wydane przez Zakład Inżynierii Miejskiej
- Pismo nr 67/7861/2011/895/DS z dnia 02.09.2011 r. wydane przez Zakład Inżynierii Miejskiej
- Pismo nr 212/9353/2011/162/DS z dnia 20.10.2011 r. wydane przez Zakład Inżynierii Miejskiej
- Pismo nr STTSRECU/AP.215-1775/08 z dnia 16.10.2008 r. wydane przez TP
- Pismo nr TOTSSAU/AP.211-57751/11 z dnia 20.05.2011 wydane przez TP
- Pismo nr TOTSSAU/KC.215-62129/11/S z dnia 06.09.2011 wydane przez TP
- Pismo nr TUS/JCI/M/622/434/2008 z dnia 11.12.2008 r. wydane przez Vattenfall
- Pismo nr UDD/RSZ/2486/S11/040709 z dnia 09.09.2011 wydane przez Vattenfall
- Pismo nr VNSP/NTY/PJ/261/11 z dnia 17.05.2011 wydane przez Vattenfall
- Pismo nr E/S/08/1773/JS z dnia 07.10.2008 r. wydane przez Ericsson
- Pismo nr E/S/11/0913/PT z dnia 16.05.2011 wydane przez Ericsson
- Pismo nr TMG-5225-2481/2008 z dnia 08.10.2008 r. wydane przez Kompanię Węglową S.A.
- Pismo nr TMG-5225-964/11/MI z dnia 10.05.2011 wydane przez Kompanię Węglową S.A.
- Pismo z dnia 18.07.2011 wydane przez Miconet
- Pismo nr K-10/1533/432-368/11 z dnia 20.05.2011 wydane przez Górnośląską Spółkę Gazownictwa
- Pismo nr ODP-SWI.404.557.1.2011.TTASŁ/2573 z dnia 17.05.2011 wydane przez Gas System
- Pismo nr 4/12/2008 z dnia 16.12.2008 r. wydane przez HYDRO – SIEĆ s.c.

Inwest. ul. Paprotek

BURMISTRZ
MIKOŁOWA

Mikołów, dnia 29.04.2009 r.

BGO/7624/587 /09

DECYZJA Nr 06/2009

o środowiskowych uwarunkowaniach zgody na realizację przedsięwzięcia

Na podstawie art. 104 ustawy z dnia 14 czerwca 1960 r. - Kodeks postępowania administracyjnego (tekst jednolity Dz.U. z 2000 r. Nr 98, poz. 1071 ze zmianami) oraz art. 46 ust. 1 pkt 1 i ust. 4 pkt. 2, art. 46a ust. 1 i 7 pkt. 4 w związku z art. 46a ust. 7a, art. 48 ust 1, 2 pkt 1 i 1a, art. 53 oraz art. 56 ustawy z dnia 27 kwietnia 2001 r. Prawo ochrony środowiska (tekst jednolity: Dz.U. 2008 Nr 25, poz. 150 - POŚ), a także § 3 ust. 1 pkt. 56 rozporządzenia Rady Ministrów z dnia 9 listopada 2004 r. w sprawie określenia rodzajów przedsięwzięć mogących znacząco oddziaływać na środowisko oraz szczegółowych uwarunkowań związanych z kwalifikowaniem przedsięwzięcia do sporządzenia raportu o oddziaływaniu na środowisko (Dz.U. Nr 257, poz. 2573 z późn. zm.), po rozpatrzeniu wniosku Biura Projektów „A-PROPOL" s.c. A.Biegański, D.Biegańska z siedzibą w Gliwicach ul. Gomułki 2 działających na podstawie pełnomocnictwa Burmistrza Mikołowa

orzekam

określić następujące środowiskowe uwarunkowania zgody na realizację przedsięwzięcia pn. ***„przebudowa ul. Sadowej i łącznika do ul. Paprotek oraz ul. Świerkowej od ul. Plebiscytowej do ul. Bzów z drogą dojazdową do szkoły i łącznikiem do ul. Paprotek w Mikołowie.":***

1. *Rodzaj i miejsce realizacji przedsięwzięcia.*

Miejscem realizacji przedsięwzięcia jest teren gminy Mikołów w rejonie dzielnicy Kamionka okolice ulic Sadowej, Bzów i Paprotek. Przedmiotowe łączniki mają na celu ułatwienie przemieszczania się mieszkańców tego rejonu w ramach tego rejonu.
Teren, który obejmuje inwestycja w miejscowym planie zagospodarowania przestrzennego fragmentu miasta Mikołowa określonym dla potrzeb planu jako Kamionka zatwierdzonym uchwałą Rady Miejskiej Mikołowa Nr XXVIII/416/2004 z dnia 30.11.2004 r. (Dz.Urz.Wojew. Śląskiego Nr 6 poz. 102 z dn. 13.01.2005) określonym jako:

- **K9Z1/2** – odcinek drogi zbiorczej obszarowej, szerokości w liniach rozgraniczających 25m
- **K18Z1/2** – odcinek drogi zbiorczej obszarowej, szerokości w liniach rozgraniczających 20m
- **K11D** – ulica lokalna, szerokość w liniach rozgraniczających 10m
- **91MNU** – tereny mieszkaniowo-usługowe o niskiej intensywności zabudowy (brutto)
- **121MN** – tereny zabudowy mieszkaniowej jednorodzinne (brutto)

Zgodnie z powyższymi zapisami przedmiotowe przedsięwzięcie jest zgodne z zapisami obowiązującego planu zagospodarowania przestrzennego dla tego rejonu.

2. *Warunki wykorzystania terenu w fazie realizacji i eksploatacji, ze szczególnym uwzględnieniem konieczności ochrony cennych wartości przyrodniczych, zasobów naturalnych i zabytków oraz ograniczenia uciążliwości dla terenów sąsiednich:*

Przedsięwzięcie jest zlokalizowane w gminie Mikołów , dzielnica Kamionka
Przedsięwzięcie będzie polegało na przebudowie istniejącego układu dróg celem uzyskania jednolitych ich parametrów. Przewidziano następujący zakres przebudowy:
- ul. Świerkowa: na długości 420m wykonanie nawierzchni bitumicznej o szerokości 5,5m, lokalnie zawężonej z uwagi na własności terenu; budowa chodnika na odcinku 200m oraz
miejsc parkingowych dla samochodów osobowych (21 stanowisk)
- ul. Świerkowa, ul. Paprotek (łącznik pomiędzy głównymi ciągami): na długości 300m wykonanie nawierzchni z kostki betonowej o szerokości 3,0m
- ul. Sadowa, odcinek ul. Bzów: na długości 340m wykonanie nawierzchni bitumicznej o szerokości

Gliwice A-PROPOL B
Data wpływu: 2009 -05- 20
Zał. Nr AP-250/816/09

5,5m; budowa chodnika na całej długości drogi
- ul. Sadowa: na długości 200m wykonanie nawierzchni z kostki betonowej o szerokości 3,0m; budowa chodnika na odcinku 30m oraz miejsc parkingowych dla samochodów osobowych (4 stanowiska)
- droga dojazdowa do szkoły: na długości 60m wykonanie nawierzchni z kostki betonowej o szerokości 3,0m
Ponadto, przewidziano uzupełnienie istniejącego oświetlenia ulicznego oraz budowę sytemu odwodnienia w postaci kanalizacji deszczowej.

Obsługa komunikacyjna:
- lokalizacja wjazdu i wyjazdu: zgodnie ze stanem obecnym - włączenie ul. Świerkowej do ul. Plebiscytowej, a ulic Sadowej i Bzów do ul. Paprotek
- ilość miejsc parkingowo-postojowych na terenie objętym inwestycją: przy ulicy przewiduje się łącznie 25 miejsc parkingowych, z czego 4 przy ul. Sadowej a 21 (w tym 1 dla osób niepełnosprawnych) przy ul. Świerkowej i na obszarach przyległych: brak
- ilość samochodów osobowych:
    - ul. Świerkowa: do 250 szt/dobę (sporadyczny ruch dojazdowy do posesji)
    - ul. Świerkowa, ul. Paprotek (łącznik pomiędzy głównymi ciągami): do 50 szt/dobę (sporadyczny ruch dojazdowy do posesji)
    - ul. Sadowa, odcinek ul. Bzów: do 100 szt/dobę (sporadyczny ruch dojazdowy do posesji)
    - ul. Sadowa: do 30 szt/dobę (sporadyczny ruch dojazdowy do posesji)
    - droga dojazdowa do szkoły: do 20 szt/dobę (sporadyczny ruch dojazdowy do posesji i do szkoły)
- ilość samochodów ciężarowych i innych pojazdów: 5 szt/dobę dla w/w ulic

Powierzchnia zajmowanej nieruchomości, a także obiektu budowlanego oraz dotychczasowy sposób ich wykorzystywania i pokrycie szatą roślinną:
Powierzchnia zajmowanej nieruchomości wynosi w przybliżeniu 1,4 ha, z czego obiekt budowlany zajmuje 0,75 ha. Inwestycja nie wymaga zajmowania nowych terenów pokrytych szatą roślinną. Zieleń znajdująca się w pasie drogowym podlegać będzie ocenie i gospodarce zielenią w rozumieniu przepisów bezpieczeństwa ruchu drogowego (BRD).

Rodzaj technologii (w odniesieniu do istniejącej i planowanej działalności – ogólna charakterystyka istniejącego i planowanego przedsięwzięcia):
Technologia robót będzie polegała na rozbiórce istniejących nawierzchni jezdni (nawierzchnia bitumiczna, tłuczniowa lub gruntowa) a następnie budowę następujących elementów zagospodarowania:
- ul. Świerkowa: na długości 420m wykonanie nawierzchni bitumicznej o szerokości 5,5m, lokalnie zawężonej z uwagi na własności terenu; budowa chodnika na odcinku 200m oraz miejsc parkingowych dla samochodów osobowych (21 stanowisk)
- ul. Świerkowa, ul. Paprotek (łącznik pomiędzy głównymi ciągami): na długości 300m wykonanie nawierzchni z kostki betonowej o szerokości 3,0m
- ul. Sadowa, odcinek ul. Bzów: : na długośc340m wykonanie nawierzchni bitumicznej o szerokości 5,5m; budowa chodnika na całej długości drogi
- ul. Sadowa: na długości 200m wykonanie nawierzchni z kostki betonowej o szerokości 3,0m; budowa chodnika na odcinku 30m oraz miejsc parkingowych dla samochodów osobowych (4 stanowiska)
- droga dojazdowa do szkoły: na długości 60m wykonanie nawierzchni z kostki betonowej o szerokości 3,0m
- uzupełnienie istniejącego oświetlenia ulicznego oraz budowę sytemu odwodnienia w postaci kanalizacji deszczowej.

Przewidywana ilość wykorzystywanej wody i innych wykorzystywanych surowców, materiałów, paliw oraz energii:
w okresie eksploatacji – nie występuje, za wyjątkiem energii elektrycznej (6000 kWh/rok)
w okresie przebudowy – woda, paliwo, energia i materiały wymagane w procesie realizacyjnym w tym: szacunkowe zapotrzebowanie na energię wynosi:

- elektryczną 1,7 kW
- cieplną - nie dotyczy
- gazową - nie dotyczy
- beton asfaltowy - 500 m^3
- beton cementowy - 240 m^3
- kruszywo - 4.300 m^3
- paliwo - 20.000 l
- woda - 1.000 m^3

Ścieki opadowe z drogi zostaną ujęte poprzez projektowane wpusty do kanalizacji deszczowej. Szacowana ilość ścieków wprowadzanych do istniejącej kanalizacji wynosi 119 l/s.
Z przeprowadzonych przez projektanta analiz dotyczących hałasu nie wynika by podczas użytkowania drogi były przekroczone dopuszczalne poziomy hałasu tj. 55dB w porze dziennej i 50 dB w porze nocnej.

W trakcie realizacji inwestycji możliwa będzie krótkotrwała emisja pyłów, gazu, hałasu czy wibracji pochodzących od maszyn budowlanych. Zakłócenia te są typowe dla prowadzonych prac budowlanych i mają charakter krótkotrwały.

Po wykonaniu szczegółowego projektu budowlanego przedsięwzięcia może zaistnieć konieczność usunięcia drzewa lub krzewów, może się odbyć wyłącznie w zgodzie z przepisami ustawy z dnia 16 kwietna 2004 r o ochronie przyrody (Dz.U. z 2004 r. Nr 92, poz. 880 z późn zm.).

W rejonie oddziaływania przedsięwzięcia nie występują obszary, podlegające ochronie na podstawie ustawy z dnia 16 kwietnia 2004 r. o ochronie przyrody.

W związku z powyższym nie ma konieczności stosowania specjalnych urządzeń chroniących środowisko.

3. Wymagania dotyczące ochrony środowiska konieczne do uwzględnienia:

1. Postępowania z odpadami powstałymi podczas realizacji przedsięwzięcia oraz w trakcie eksploatacji powinno być zgodne z ustawą o odpadach.
2. Wszelkie odpady powinny być segregowane i gromadzone w przeznaczonych do tego pojemnikach, sukcesywnie wywożonych z placu budowy i następnie przekazywane uprawnionemu odbiorcy.
3. Warunki i sposób zagospodarowania mas ziemnych usuwanych albo przemieszczanych w związku z realizacją przedsięwzięcia zostaną określone w pozwoleniu na budowę lub zgłoszeniu robót budowlanych na podstawie odrębnych przepisów.
4. W trakcie realizacji przedsięwzięcia należy sukcesywnie porządkować teren i doprowadzić go do stanu pierwotnego.
5. Roboty z użyciem ciężkiego sprzętu budowlanego, będące źródłem hałasu, należy prowadzić jedynie w porze dziennej.
6. Sprzęt mechaniczny użyty w trakcie realizacji przedsięwzięcia ma być sprawny technicznie i dopuszczony do użytkowania zgodnie z przeznaczeniem.
7. Ścieki opadowe z drogi należy ująć poprzez projektowane wpusty do kanalizacji deszczowej.
8. Przedsięwzięcie na etapie realizacji nie będzie źródłem ścieków technologicznych, ani żadna emisja niezorganizowana spowodowana ruchem pojazdów nie przekroczy wartości dopuszczalnych.
9. W razie konieczności wycinki drzew lub krzewów należy uzyskać decyzję właściwego organu na wycinkę drzew lub krzewów.
10. Przedsięwzięcie realizowane będzie zgodnie z zapisami miejscowego planu zagospodarowania przestrzennego fragmentu miasta Mikołowa określonym dla potrzeb planu jako Centrum zatwierdzonym uchwałą Rady Miejskiej Mikołowa Nr XXIX/437/2004 z dnia 28.12.2004 r. (Dz.Urz.Woj.Śląskiego Nr 16 poz. 427 z dn. 07.02.2005 r.).

Zastosowane w projekcie rozwiązania techniczne zapewniają, że oddziaływanie planowanego przedsięwzięcia nie przekroczy standardów jakości środowiska poza granicami terenu, do którego

posiada tytuł prawny inwestor. Dotyczy to przede wszystkim wód opadowych, których cała ilość z pasa drogowego zostanie ujęta w system odwodnienia w postaci kanalizacji deszczowej, co zapewni że nie będą one oddziaływać w żaden sposób na teren poza granicami inwestycji. Kolejnym rozwiązaniem eliminującym oddziaływanie na teren sąsiedni jest zastąpienie nawierzchni istniejących nawierzchniami szczelnymi, co zabezpieczy przed pyleniem w okresie eksploatacji. Poprawa stanu nawierzchni obniży emisję hałasu.

4. ***Wymogi w zakresie przeciwdziałania skutkom awarii przemysłowych, w odniesieniu do przedsięwzięć zaliczanych do zakładów stwarzających zagrożenie wystąpienia poważnych awarii:***

Przedsięwzięcie nie zalicza się do inwestycji o zwiększonym ryzyku lub do inwestycji o dużym ryzyku występowania poważnej awarii przemysłowej.

5. ***Wymogi w zakresie ograniczenia transgranicznego oddziaływania na środowisko:***

Ze względu na charakter przedsięwzięcia nie występuje konieczność ustalania wymogów w zakresie transgranicznego oddziaływania na środowisko.

6. ***Stwierdzenie konieczności utworzenia obszaru ograniczonego użytkowania:***

Zgodnie z art. 135 ust. 1 ustawy Prawo Ochrony Środowiska dla przedmiotowej inwestycji nie jest przewidziany wymóg ustanowienia obszaru ograniczonego użytkowania.

Uzasadnienie:

1. postępowanie w przedmiocie wydania decyzji o środowiskowych uwarunkowaniach wszczęto na wniosek z dnia 21 października 2008 r. zarejestrowany w Urzędzie Miasta Mikołowa w dniu 21 października 2008 r. pod nr 23044/10/08, Biura Projektów „A-PROPOL" s.c. A.Biegański, D.Biegańska z siedzibą w Gliwicach ul. Gomułki 2, działającego z pełnomocnictwa Burmistrza Mikołowa,
2. pismem z dnia 07.11.2008 r. znak BGO/7624/1054/08 Referat Ochrony Środowiska zwrócił się do Referatu Geodezji i Zagospodarowania Przestrzennego w miejscu o wydanie opinii dla przedmiotowego przedsięwzięcia wraz z określeniem, czy to przedsięwzięcie jest zgodne z zapisami miejscowego planu zagospodarowania przestrzennego,
3. pismem z dnia 17.11.2008 r. znak BGM-3/324/358p/2008 Referat Geodezji i Zagospodarowania Przestrzennego wydał opinię, iż przedmiotowe przedsięwzięcie jest zgodne z zapisami obowiązującego miejscowego planu zagospodarowania przestrzennego,
4. pismami z dnia 18.11.2008 r. znak BGO/7624/1105/08 i BGO/7624/1104/08 Burmistrz Mikołowa zgodnie z art. 51 ust. 3 pkt. 1 i 2 ustawy POŚ zwrócił się do Starosty Powiatu Mikołowskiego (SPM) i Państwowego Powiatowego Inspektora Sanitarnego w Tychach (PPIS) z prośbą o wydanie opinii w sprawie obowiązku sporządzenia raportu oddziaływania na środowisko oraz określenia jego zakresu dla przedmiotowego przedsięwzięcia
5. obwieszczeniem z dnia 18.11.2008 r. znak BGO/7624/1093/08 Burmistrz Mikołowa poinformował strony o rozpoczęciu postępowania i o ich prawach i obowiązkach.
6. Pismem z dnia 02.12.2008 r. znak 17/NS/ZNS.523-137/1064/08 (data wpływu do UM Mikołów 08.12.2008 r. nr. 26495/12/08) PPIS wydał opinię o braku konieczności sporządzenia raportu dla przedmiotowego przedsięwzięcia,
7. pismem z dnia 12.12.2008 r. Starosta Powiatu Mikołowskiego zgodnej z postanowieniem Samorządowego Kolegium Odwoławczego w Katowicach z dnia 05.12.2008 r. znak SKO-OŚ-428/1285/14171/08/AO przekazała sprawę do rozpatrzenia Prezydentowi Miasta Tychy
8. postanowieniem z dnia 9.01.2009 r. znak IKR.KM.7624-100/09 (data wpływu do UM Mikołów 15.01.2009 r. nr. 1228/01/09) Prezydent Miasta Tychy wydał postanowienie o braku konieczności sporządzenia raportu dla przedmiotowego przedsięwzięcia,
9. postanowieniem z dnia 11.02.2009 r. znak BGO/7624/208/09 Burmistrz Mikołowa nie stwierdził potrzeby sporządzenia raportu dla przedmiotowego przedsięwzięcia,
10. obwieszczeniem z dnia 11.02.2009 r. znak BGO/7624/226/08 Burmistrz Mikołowa poinformował o wydaniu postanowienia w/s braku konieczności sporządzenia raportu dla przedmiotowego przedsięwzięcia,
11. pismami z dnia 10.03.2009 r. znak BGO/7624/325/09 i BGO/7624/324/08 Burmistrz Mikołowa

zgodnie z art. 48 ust. 2 pkt. 1 i 1a ustawy POŚ zwrócił się do Państwowego Powiatowego Inspektora Sanitarnego w Tychach i Prezydenta Miasta Tychy z prośbą o uzgodnienie warunków realizacji przedmiotowego przedsięwzięcia,

12. postanowieniem z dnia 23.01.2009 r. znak IKR.KM.7624-100/08 (data wpływu do UM Mikołowa 30.03.2009 r. nr 7489/03/09) Prezydenta Miasta Tychy uzgodnił warunki realizacji przedmiotowego przedsięwzięcia,
13. postanowieniem z dnia 30.03.2009 r. 17/NS/ZNS.524-15/247/09 (data wpływu do UM Mikołowa 06.04.2009 r. nr 8035/04/09) Państwowy Powiatowy Inspektor Sanitarny w Tychach uzgodnił warunki realizacji przedmiotowego przedsięwzięcia,
14. pismem z dnia 07.04.2009 r. znak BGO/7624/442/09 Burmistrz Mikołowa zawiadomił strony o zakończeniu postępowania i możliwością zapoznania się z dokumentacją,
15. Burmistrz Mikołowa wydając postanowienie i niniejszą decyzję kierował się opiniami i uzgodnieniami Państwowego Powiatowego Inspektora Sanitarnego w Tychach i Prezydenta Miasta Tychy, jak również własną analizą charakterystyki przedsięwzięcia.
16. Pomimo prawidłowego powiadamiania stron nikt nie zgłosił się w celu zapoznania się z dokumentacją.
17. Po analizie całości zgromadzonego materiału nie stwierdzono konieczności wykonania analizy porealizacyjnej
18. Podstawa prawna wydania decyzji:
    - na podstawie art. 46 ust. 1 pkt 1 i ust. 4 pkt. 2, art. 46a ust. 1 i 7 pkt. 4, art. 48 ust. 1, 2 pkt 1 i 1a, art. 53, art. 56, ustawy z dnia 27 kwietnia 2001r. Prawo ochrony środowiska (tekst jednolity Dz.U. 2006 Nr 129, poz. 902);

art. 46 ust. 1 pkt 1

1. realizacja:

1) planowanego przedsięwzięcia mogącego znacząco oddziaływać na środowisko, określonego w art. 51 ust. 1 pkt 1 i 2, jest dopuszczalna wyłącznie po uzyskaniu decyzji o środowiskowych uwarunkowaniach zgody na realizację przedsięwzięcia, zwanej dalej „decyzją o środowiskowych uwarunkowaniach".

art. 46 ust. 4 pkt 2

wydanie decyzji o środowiskowych uwarunkowaniach następuje przed uzyskaniem

2) decyzji o pozwoleniu na budowę obiektu budowlanego, decyzji o zatwierdzeniu projektu budowlanego oraz decyzji o pozwoleniu na wznowienie robót budowlanych – na podstawie ustawy z dnia 7 lipca 1994 r. - Prawo budowlane (Dz.U. z 2003 r. Nr 207, poz. 2016, z późn. zm.)

art. 46a ust. 1 i 7 pkt 4

1.Postępowanie w przedmiocie wydania decyzji o środowiskowych uwarunkowaniach wszczyna się na wniosek podmiotu podejmującego realizację przedsięwzięcia.

7. Organem właściwym do wydania decyzji o środowiskowych uwarunkowaniach jest :

1) wojewoda – w przypadku:
   a) będących przedsięwzięciami, o których mowa w art. 51 ust. 1 pkt 1:
   - dróg,
   - linii kolejowych,
   - napowietrznych linii elektroenergetycznych,
   - instalacji do przesyłu ropy naftowej, produktów naftowych, substancji chemicznych i gazu,
   - sztucznych zbiorników wodnych,

   b) przedsięwzięć na terenach zamkniętych,
   c) przedsięwzięć realizowanych na obszarach morskich,
   d) zmiany lasu, niestanowiącego własności Skarbu Państwa, na użytek rolny,
2) starosta - w przypadku scalania, wymiany lub podziału gruntów,
3) dyrektor regionalnej Lasów Państwowych – w przypadku zmiany lasu, stanowiącego własność Skarbu Państwa, na użytek rolny,
4) wójt, burmistrz lub prezydent miasta – w przypadku pozostałych przedsięwzięć

art. 46a ust. 7a

W przypadku przedsięwzięcia, o którym mowa w ust. 7 pkt. 4, realizowanego przez gminę decyzję o środowiskowych uwarunkowaniach wydaje wójt, burmistrz lub prezydent miasta, na którego obszarze właściwości przedsięwzięcie jest realizowane.

art. 48 ust. 1, 2 pkt 1 i 1a

1. Postępowanie w sprawie oceny oddziaływania na środowisko przeprowadza organ właściwy do wydania decyzji o środowiskowych uwarunkowaniach.
2. Przed wydaniem decyzji o środowiskowych uwarunkowaniach organ, o którym mowa w ust. 1, uzgadnia warunki realizacji przedsięwzięcia:
1) z organem ochrony środowiska
1a) w przypadku przedsięwzięć wymagających decyzji, o której mowa w art. 46 ust. 4 pkt 2, 2a, 8 i 9 albo zgłoszenia, o którym mowa w art. 46 ust. 4a – z organem o którym mowa w art. 57

art. 53

organ właściwy do wydania decyzji o środowiskowych uwarunkowaniach zapewnia możliwość udziału społeczeństwa w postępowaniu, w ramach którego sporządzany jest raport oddziaływaniu przedsięwzięcia na środowisko

art. 56 ust. 1, 1b, 2, 3, 7, 8 i 9

1. Właściwy organ wydaje decyzję o środowiskowych uwarunkowaniach po stwierdzeniu zgodności lokalizacji przedsięwzięcia z ustaleniami miejscowego planu zagospodarowania przestrzennego, jeżeli plan ten został uchwalony.

1b. Właściwy organ wydaje decyzję o środowiskowych uwarunkowaniach uwzględniając:
1) uzgodnienia organów, o których mowa w art. 48 ust. 2
2) ustalenia zawarte w raporcie o oddziaływaniu przedsięwzięcia na środowisko albo informacje zawierające dane, o których mowa w art. 49 ust. 3, jeżeli sporządzenie raportu nie jest wymagane,
3) wyniki przeprowadzonego postępowania z udziałem społeczeństwa, o którym mowa w art. 53

2. W decyzji o środowiskowych uwarunkowaniach właściwy organ określa:
1) rodzaj i miejsce realizacji przedsięwzięcia,
2) warunki wykorzystania terenu w fazie realizacji i eksploatacji, ze szczególnym uwzględnieniem konieczności ochrony cennych wartości przyrodniczych, zasobów naturalnych i zabytków oraz ograniczenia uciążliwości dla terenów sąsiednich,
3) wymagania dotyczące ochrony środowiska konieczne do uwzględnienia w projekcie budowlanym,
4) wymogi w zakresie przeciwdziałania skutkom awarii przemysłowych, w odniesieniu do przedsięwzięć zaliczanych do zakładów stwarzających zagrożenie wystąpienia poważnych awarii,
5) wymogi w zakresie ograniczania transgranicznego oddziaływania na środowisko w odniesieniu do przedsięwzięć, dla których przeprowadzono postępowanie dotyczące transgranicznego oddziaływania na środowisko,
6) w przypadku, o którym mowa w art. 135 ust. 1 – stwierdzenie konieczności utworzenia obszaru ograniczonego użytkowania.

3. Charakterystyka całego przedsięwzięcia stanowi załącznik do decyzji o środowiskowych uwarunkowaniach.

7. Decyzja o środowiskowych uwarunkowaniach wymaga uzasadnienia.

8. Uzasadnienie decyzji o środowiskowych uwarunkowaniach, niezależnie od wymagań wynikających z przepisów Kodeksu postępowania administracyjnego, powinno zawierać informacje o sposobie wykorzystania uwag i wniosków zgłoszonych w związku z udziałem społeczeństwa oraz informacje dotyczące konieczności wykonania analizy porealizacyjnej, o której mowa w ust. 4 pkt. 2

9. Decyzja o środowiskowych uwarunkowaniach wiąże organ wydający decyzję, o której mowa w art. 46 ust. 4 pkt 2-9.

Mając na uwadze powyższe oraz kierując się danymi zawartymi w charakterystyce przedsięwzięcia oraz uzgodnieniami Prezydenta Miasta Tychy i Państwowego Powiatowego Inspektora Sanitarnego w Tychach, uznano że projektowana inwestycja nie spowoduje zagrożenia dla środowiska i zdrowia ludzi dlatego orzeczono jak w sentencji.

Pouczenie

Od decyzji przysługuje stronie odwołanie do Samorządowego Kolegium Odwoławczego w Katowicach za pośrednictwem Burmistrza w terminie 14 dni od dnia jej doręczenia.
Decyzja o środowiskowych uwarunkowaniach zgody na realizację przedsięwzięcia wiąże organ wydający pozwolenie na budowę na podstawie ustawy z dnia 7 lipca 1994 r. - Prawo budowlane (tekst jednolity z 2003 r. Dz.U. Nr 207, poz. 2016 ze zmianami).
Decyzja o środowiskowych uwarunkowaniach zgody na realizację przedsięwzięcia nie rodzi praw do terenu oraz nie narusza prawa własności i uprawnień osób trzecich.
Realizacja i eksploatacja w/w przedsięwzięcia nie może naruszać przepisów poniższych ustaw i związanych z nimi rozporządzeń:

- ustawa z dnia 27.04.2001 r. Prawo ochrony środowiska (tekst jednolity Dz.U. 2006 Nr 129, poz. 902),
- ustawa z dnia 27.07.2001 r. o wprowadzeniu ustawy – Prawo ochrony środowiska, ustawy o odpadach oraz zmianie niektórych ustaw (Dz.U. Nr 100, poz. 1085 ze zmianami),
- ustawa z dnia 27.03.2003 r. o planowaniu i zagospodarowaniu przestrzennym (Dz.U. Nr 80, poz. 717 z 2003 r.),
- rozporządzeniem Ministra Środowiska z dnia 14 czerwca 2007 r. w sprawie dopuszczalnych poziomów hałasu w środowisku (Dz.U.Nr 120, poz. 826).
- ustawa z dnia 27.04.2001 r. o odpadach (Dz.U. Nr 62, poz.628 z 2001r. ze zmianami),
- ustawy z dnia 19.12.2002r. o zmianie ustawy o odpadach oraz niektórych innych ustaw (Dz.U. Nr 7, poz. 78 z 2003 r.),
- ustawa z dnia 20.04.2004 r. o zmianie i uchyleniu niektórych ustaw w związku z uzyskaniem przez Rzeczpospolitą Polską członkostwa w Unii Europejskiej (Dz.U. Nr 96, poz. 959 z 2004 r.),
- ustawa z dnia 7.07.1994 r. Prawo budowlane (tekst jednolity z 2003 r. Dz.U. Nr 207, poz. 2016 ze zmianami),
- ustawa z dnia 16.04.2004 r. o ochronie przyrody (Dz.U. Nr 92, poz. 880).
- ustawy z dnia 04.02.1994 r. Prawo geologiczne i górnicze (t.j. Dz.U. z 2005 r. Nr 228, poz. 1947 ze zmianami)

Niniejszą decyzję dołącza się do wniosku o wydanie decyzji pozwolenia na budowę dla przedmiotowego przedsięwzięcia. Wniosek powinien być złożony nie później niż przed upływem czterech lat od dnia, w którym decyzja o środowiskowych uwarunkowaniach zgody na realizację przedsięwzięcia stała się ostateczna. Termin ten może ulec wydłużeniu o dwa lata, jeżeli realizacja planowanego przedsięwzięcia przebiega etapowo oraz nie zmieniły się warunki określone w niniejszej decyzji.

Niniejsza decyzja została umieszczona w publicznie dostępnym wykazie danych o dokumentach prowadzonym przez Referat Ochrony Środowiska Urzędu Miasta Mikołowa Rynek 16 43-190 Mikołów pok. nr 25 oraz podana do publicznej wiadomości przez umieszczenie na stronie Biuletynu Informacji Publicznej Urzędu Miasta Mikołowa oraz tablicy ogłoszeń w Urzędzie Miasta Mikołowa Rynek 16.

Charakterystyka przedsięwzięcia stanowi załącznik do niniejszej decyzji.

Na mocy ustawy z dnia 16 listopada 2006 r. o opłacie skarbowej (Dz.U.Nr 225 z dnia 8 grudnia 2006 r. poz. 1635, art. 7 ust. 3) zwalnia się od opłaty skarbowej jednostki samorządu terytorialnego.

Z up. BURMISTRZA
Z-ca BURMISTRZA
mgr inż. Adam Putkowski

Niniejsza decyzję wydaje się dla: Gminy Mikołów z siedzibą w Mikołowie Rynek 16
Kopia a/a

Załącznik do Decyzji Nr 06/2009
o środowiskowych uwarunkowaniach
zgody na realizację przedsięwzięcia j.n. ,
wydanej przez Burmistrza Mikołowa
w dniu 29.04.2009 r.

Charakterystyka przedsięwzięcia

p.n. ***„przebudowa ul. Sadowej i łącznika do ul. Paprotek oraz ul. Świerkowej od ul. Plebiscytowej do ul. Bzów z drogą dojazdową do szkoły i łącznikiem do ul. Paprotek w Mikołowie."***

INFORMACJA O PLANOWANYM PRZEDSIĘWZIĘCIU
dotycząca opracowania dokumentacji projektowej na:
„Przebudowę ul. Sadowej i łącznika do ul. Paprotek oraz ul. Świerkowej od ul. Plebiscytowej do ul. Bzów, z drogą dojazdową do szkoły i łącznikiem do ul. Paprotek w Mikołowie"

1. Rodzaj, skala i usytuowanie przedsięwzięcia:
Przedsięwzięcie jest zlokalizowane w Gminie Mikołów, dzielnica Kamionka.
Przedsięwzięcie będzie polegało na przebudowie istniejącego układu dróg celem uzyskania jednolitych ich parametrów. Przewidziano następujący zakres przebudowy:
- ul. Świerkowa: na długości 420m wykonanie nawierzchni bitumicznej o szerokości 5,5m, lokalnie zawężonej z uwagi na własności terenu; budowa chodnika na odcinku 200m oraz miejsc parkingowych dla samochodów osobowych (21 stanowisk)
- ul. Świerkowa, ul. Paprotek (łącznik pomiędzy głównymi ciągami): na długości 300m wykonanie nawierzchni z kostki betonowej o szerokości 3,0m
- ul. Sadowa, odcinek ul. Bzów: na długości 340m wykonanie nawierzchni bitumicznej o szerokości 5,5m; budowa chodnika na całej długości drogi
- ul. Sadowa: na długości 200m wykonanie nawierzchni z kostki betonowej o szerokości 3,0m; budowa chodnika na odcinku 30m oraz miejsc parkingowych dla samochodów osobowych (4 stanowiska)
- droga dojazdowa do szkoły: na długości 60m wykonanie nawierzchni z kostki betonowej o szerokości 3,0m
Ponadto, przewidziano uzupełnienie istniejącego oświetlenia ulicznego oraz budowę sytemu odwodnienia w postaci kanalizacji deszczowej.

2. Dane dotyczące działek
Inwestycja realizowana będzie na niżej wymienionych działkach:
1523/24, 1341/20, 1340/20, 944/24, 212/24, 1659/24, 1391/24, 1569/31, 1726/24, 898/31, 897/31, 851/36, 1328/18, 396/18, 852/36, 1060/21, 1061/21, 853/36, 854/36, 770/21, 873/36, 673/41, 771/21, 772/21, 1096/22, 1346/41, 1598/41, 1347/41, 1044/41, 1041/41, 1599/40, 1607/36, 803/36, 804/36, 448/29, 1504/28, 1505/28, 1507/73, 1506/73, 813/34, 1385/39, 1578/39, 1389/82, 1477/39, 1478/39, 1587/39, 1589/39, 1591/39, 1592/39, 1059/21, 2272/93, 2273/93, 933/82, 1508/82, 2273/93, 2272/93, 2270/84, 2271/84 – obręb Kamionka, Mikołów
Działki objęte wpływem inwestycji:
1329/18, 1133/22, 1134/22, 1727/24, 1728/24, 944,24, 894/31, 893/31, 1570/31, 898/31, 855/36, 1596/41, 1594/41, 1597/41, 850/36, 849/36, 767/36, 856/36, 857/36, 858/36, 859/36, 860/36, 861/36, 862/36, 863/36, 864/36, 865/36, 866/36, 867/36, 869/36, 1608/36, 890/36, 870/36, 1207/28, 1206/28, 1205/28, 1204/28, 1321/28, 1322/28, 699/28, 805/36, 806/35, 807/35, 808/33, 809/33, 810/33, 1595/41, 1043/41, 1042/41, 1590/39, 1588/39, 1586/39, 1149/39, 1148/39, 1345/41, 1343/41, 1342/41, 1340/41, 1600/40, 1670/39, 1671/39, 1213/39, 1579/39 – obręb Kamionka, Mikołów

3. Obsługa komunikacyjna:
- lokalizacja wjazdu i wyjazdu: *zgodnie ze stanem obecnym - włączenie ul. Świerkowej do ul. Plebiscytowej, a ulic Sadowej i Bzów do ul. Paprotek*
- ilość miejsc parkingowo-postojowych na terenie objętym inwestycją: *przy ulicy przewiduje się łącznie 25 miejsc parkingowych, z czego 4 przy ul. Sadowej a 21 (w tym 1 dla osób niepełnosprawnych) przy ul. Świerkowej* i na obszarach przyległych: *brak*
- ilość samochodów osobowych:

- ul. Świerkowa: do 250 szt/dobę (sporadyczny ruch dojazdowy do posesji)
- ul. Świerkowa, ul. Paprotek (łącznik pomiędzy głównymi ciągami): do 50 szt/dobę (sporadyczny ruch dojazdowy do posesji)
- ul. Sadowa, odcinek ul. Bzów: do 100 szt/dobę (sporadyczny ruch dojazdowy do posesji)
- ul. Sadowa: do 30 szt/dobę (sporadyczny ruch dojazdowy do posesji)
- droga dojazdowa do szkoły: do 20 szt/dobę (sporadyczny ruch dojazdowy do posesji i do szkoły)

- ilość samochodów ciężarowych i innych pojazdów: *5 szt/dobę dla w/w ulic*

4. Powierzchnia zajmowanej nieruchomości, a także obiektu budowlanego oraz dotychczasowy sposób ich wykorzystywania i pokrycie szatą roślinną:

Powierzchnia zajmowanej nieruchomości wynosi w przybliżeniu 1,4ha, z czego obiekt budowlany zajmuje 0,75ha. Inwestycja nie wymaga zajmowania nowych terenów pokrytych szatą roślinną. Zieleń znajdująca się w pasie drogowym podlegać będzie ocenie i gospodarce zielenią w rozumieniu przepisów bezpieczeństwa ruchu drogowego (BRD)

5. Rodzaj technologii (w odniesieniu do istniejącej i planowanej działalności – ogólna charakterystyka istniejącego i planowanego przedsięwzięcia):

Technologia robót będzie polegała na rozbiórce istniejących nawierzchni jezdni (nawierzchnia bitumiczna, tłuczniowa lub gruntowa) a następnie budowę następujących elementów zagospodarowania:

- ul. Świerkowa: na długości 420m wykonanie nawierzchni bitumicznej o szerokości 5,5m, lokalnie zawężonej z uwagi na własności terenu; budowa chodnika na odcinku 200m oraz miejsc parkingowych dla samochodów osobowych (21 stanowisk)

- ul. Świerkowa, ul. Paprotek (łącznik pomiędzy głównymi ciągami): na długości 300m wykonanie nawierzchni z kostki betonowej o szerokości 3,0m

- ul. Sadowa, odcinek ul. Bzów: : na długośc340m wykonanie nawierzchni bitumicznej o szerokości 5,5m; budowa chodnika na całej długości drogi

- ul. Sadowa: na długości 200m wykonanie nawierzchni z kostki betonowej o szerokości 3,0m; budowa chodnika na odcinku 30m oraz miejsc parkingowych dla samochodów osobowych (4 stanowiska)

- droga dojazdowa do szkoły: na długości 60m wykonanie nawierzchni z kostki betonowej o szerokości 3,0m

- uzupełnienie istniejącego oświetlenia ulicznego oraz budowę sytemu odwodnienia w postaci kanalizacji deszczowej.

6. Opis wariantów przedsięwzięcia:

Dla analizowanego przedsięwzięcia istnieją następujące warianty:

- wariant zerowy, tj. brak realizacji inwestycji

- wariant polegający na przebudowie istniejących dróg w obecnym śladzie

Wariant zerowy to brak realizacji inwestycji i co za tym idzie funkcjonowanie układu drogowego w obecnym kształcie. Spowoduje to dalsze występowanie niedogodności dla kierujących (nierówna nawierzchnia bądź brak nawierzchni ulepszonej, niska płynność ruchu, utrudnienia w postaci zastoisk wody, niskie bezpieczeństwo ruchu z powodu braku chodników) jak i dla środowiska (niska płynność ruchu skutkuje zwiększoną emisją zanieczyszczeń i hałasu, brak odwodnienia oznacza dalsze wprowadzanie wód opadowych bezpośrednio do gruntu).

Wariant polegający na przebudowie istniejących dróg w obecnym śladzie spowoduje znaczącą poprawę warunków ruchu oraz zmniejszenie negatywnych oddziaływań na środowisko. Wykonanie nawierzchni ulepszonych i oddzielenie ruchu pieszego od kołowego spowoduje zwiększenie płynności ruchu a co za tym idzie zmniejszenie emisji zanieczyszczeń i hałasu. Wykonanie systemu odwodnienia w postaci kanalizacji deszczowej zapobiegnie zanieczyszczaniu terenu przez wody opadowe spływające z jezdni.

Z uwagi na istniejące zagospodarowanie terenu (istniejąca zabudowa) inne niż przebudowa dróg w istniejącym śladzie warianty przedsięwzięcia nie są możliwe.

W związku z powyższym, do realizacji przyjęto wariant polegający na przebudowie istniejących dróg w obecnym śladzie.

7. Przewidywana ilość wykorzystywanej wody i innych wykorzystywanych surowców, materiałów, paliw oraz energii:

w okresie eksploatacji – nie występuje, za wyjątkiem energii elektrycznej (6000 kWh/rok)

w okresie przebudowy – woda, paliwo, energia i materiały wymagane w procesie realizacyjnym

w tym: szacunkowe zapotrzebowanie na energię wynosi:

- *elektryczną 1,7 kW*
- *cieplną* - *nie dotyczy*
- *gazową* - *nie dotyczy*
- *beton asfaltowy* - *500 m^3*
- *beton cementowy* - *240 m^3*
- *kruszywo* - *4.300 m^3*
- *paliwo* - *20.000 l*
- *woda* - *1.000 m^3*

- cieplną – nie dotyczy
- gazową – nie dotyczy

8. Rozwiązania chroniące środowisko:

Zastosowane w projekcie rozwiązania techniczne zapewniają, że oddziaływanie planowanego przedsięwzięcia nie przekroczy standardów jakości środowiska poza granicami terenu, do którego posiada tytuł prawny inwestor. Dotyczy to przede wszystkim wód opadowych, których cała ilość z pasa drogowego zostanie ujęta w system odwodnienia w postaci kanalizacji deszczowej, co zapewni że nie będą one oddziaływać w żaden sposób na teren poza granicami inwestycji. Kolejnym rozwiązaniem eliminującym oddziaływanie na teren sąsiedni jest zastąpienie nawierzchni istniejących nawierzchniami szczelnymi, co zabezpieczy przed pyleniem w okresie eksploatacji. Poprawa stanu nawierzchni obniży emisję hałasu.

9. Rodzaj i przewidywane ilości wprowadzanych do środowiska substancji lub energii przy zastosowaniu rozwiązań chroniących środowisko:

– ścieki bytowe – *nie dotyczy*
– ścieki technologiczne – *nie dotyczy*
– wody opadowe z zanieczyszczonych powierzchni utwardzonych:
poprzez odcinkową kanalizację deszczową
– odpady – *nie dotyczy*
– urządzenia emitujące hałas, zanieczyszczenia powietrza, odpady, ścieki, pola elektromagnetyczne lub inne elementów powodujących uciążliwości – *nie dotyczy*

10. Możliwe transgraniczne oddziaływanie na środowisko

Nie dotyczy – inwestycja nie leży w strefie przygranicznej

11. Obszary podlegające ochronie na podstawie ustawy z dnia 16.04.2004 r. o ochronie przyrody znajdujące się w zasięgu znaczącego oddziaływania przedsięwzięcia

Nie dotyczy – na terenie inwestycji i w strefie jej oddziaływania nie występują tereny podlegające ochronie na postawie ustawy z dnia 16.04.2004r. o ochronie przyrody

12. Czy dla projektowanej inwestycji planuje się utworzenie obszaru ograniczonego użytkowania (dla przedsięwzięć wymienionych w art. 135 Prawa ochrony środowiska), spowodowane tym , ze mimo zastosowanych dostępnych rozwiązań technicznych, technologicznych i organizacyjnych nie mogą być dotrzymane standardy jakości środowiska poza terenem zakładu lub innego obiektu.

Na terenie przedmiotowej inwestycji oraz w jej bliskim otoczeniu brak jest form ochrony przyrody, przewidywany wpływ inwestycji na otoczenie nie wymaga tworzenia obszarów ograniczonego użytkowania.

Z up. BURMISTRZA
Z-ca BURMISTRZA
mgr inż. Adam Rutkowski

STAROSTA MIKOŁOWSKI
ul. Zwirki i Wigury 4a
43-190 MIKOŁÓW
- 2 -

(79)

Mikołów, dnia 12.03.2009r.

OS-2.6223/4-2/09
za zwrotnym potwierdzeniem odbioru

DECYZJA

Na podstawie art. 104 ustawy z dnia 14 czerwca 1960r. Kodeksu postępowania administracyjnego *(tj. Dz. U. z 2000r. Nr 98, poz. 1071 z późn. zm.)*, art. 37 pkt 2, art. 122 ust. 1 pkt 1, art. 123 ust. 2, art. 127 ust. 3, art. 128, art. 140 ust. 1 ustawy z dnia 18 lipca 2001r. – Prawo wodne *(tj.: Dz. U. z 2005r. Nr 239, poz. 2019 z późn. zm.)*, § 19 ust. 1 i 2 rozporządzenia Ministra Środowiska z dnia 24 lipca 2006r. w sprawie warunków, jakie należy spełnić przy wprowadzaniu ścieków do wód lub do ziemi oraz w sprawie substancji szczególnie szkodliwych dla środowiska wodnego *(Dz. U. Nr 137, poz. 984)*, po rozpatrzeniu wniosku z dnia 20.01.2009r. znak: AP-250/69/2009 wraz ze zmianami wprowadzonymi pismem z dnia 03.02.2009r. znak: L.dz. AP-250/131/2009 Pana Adama Biegańskiego posiadającego pełnomocnictwo Burmistrza Miasta Mikołowa z dnia 22.12.2008r. znak: BGK.3/7040/1313/08 w sprawie wydania pozwolenia wodnoprawnego na: wprowadzanie do ziemi ścieków opadowych pochodzących z odwodnienia ulic klasy L i D w ilości 36,9 l/s do rowu otwartego nieuszczelnionego

Orzekam

I. Gmina Mikołów, Runek 16, 43-190 Mikołów otrzymuje pozwolenie wodnoprawne na wprowadzanie wód opadowych/ścieków opadowych pochodzących z odwodnienia ulic klasy L i D. w ilości 36,9 l/s do rowu otwartego nieuszczelnionego

W pozwoleniu wodnoprawnym ustala się:

1. Ilość wprowadzanych wód opadowych (deszczowych) z rejonu zlewni ul. Świerkowej wylotem Ø315 kanalizacji deszczowej do rowu otwartego nieuszczelnionego wyniesie 36,9 l/s z powierzchni:
   - dróg – 0,29 ha.

2. Wody opadowe ujęte w otwarte lub zamknięte systemy kanalizacji pochodzące z zanieczyszczonych powierzchni rejonu zlewni ul. Świerkowej w Mikołowie wprowadzane wylotem Ø 315 mm do rowu otwartego nieuszczelnionego, nie powinny zawierać substancji zanieczyszczających w ilościach przekraczających 100 mg/l zawiesin ogólnych, 15 mg/l węglowodorów ropopochodnych.

3. Sposób i zakres prowadzenia pomiarów jakości wód opadowych wprowadzanych do rowu otwartego nieuszczelnionego należy prowadzić zgodnie z wymaganiami wynikającymi z przepisów, o których mowa w art. 45 ust. 1 pkt 3 ustawy z dnia 18 lipca 2001r. Prawo wodne.

4. Ustala się dla Gminy Mikołów obowiązek po wykonaniu wylotu kanalizacji deszczowej Ø 315 mm:
   - wykonywania robót związanych z utrzymywaniem rowu na odcinku 45 m od wylotu w kierunku spadku rowu,
   - prowadzenia kontroli jakości ścieków opadowych pobieranych na wylocie do odbiornika w zakresie zawiesiny ogólnej oraz substancji ropopochodnych z częstotliwością 2 razy w ciągu roku.

5. Pozwolenie wodnoprawne nie rodzi praw do nieruchomości i urządzeń wodnych koniecznych do jego realizacji oraz nie narusza prawa własności i uprawnień osób trzecich przysługujących wobec tych nieruchomości i urządzeń.

PPPiNT Gliwice A-PROPOL B
Data wpływu: 2009-03-17
Zał. Nr AP-250/386/09

6. Pozwolenie wodnoprawne na wprowadzanie wód opadowych/ścieków z rejonu zlewni ul. Świerkowej wylotem Ø315 kanalizacji deszczowej do rowu otwartego nieuszczelnionego wydaje się na czas oznaczony do dnia 12 marca 2019r.

II. <u>Podstawę wydania niniejszej decyzji stanowi</u>:

- Operat wodnoprawny na szczególne korzystanie z wód tj.: wprowadzanie do ziemi ścieków opadowych pochodzących z odwodnienia ulic: Sadowej, Świerkowej, Paprotek w Mikołowie" z grudnia 2008r. sporządzony przez Pana mgr inż. Adama Biegańskiego i mgr inż. Dorotę Biegańską z Biura Projektów A-PROPOL s.c. z Gliwic, ul. Gomułki 2.

Uzasadnienie

Pełnomocnik Gminy Mikołów – Pan Adam Biegański wystąpił z wnioskiem z dnia 20.01.2009r. znak: AP-250/69/2009 *(data wpływu do tut. Starostwa – 20.01.2009r.)* o wydanie pozwolenia wodnoprawnego na szczególne korzystanie z wód w zakresie:

1. rozszerzenia pozwolenia wodnoprawnego (nr decyzji OS-1.6223/2-2/08 OS-6223-23/07) z dnia 17.03.2008r., wydanego przez Starostę Mikołowskiego polegającego na włączeniu do istniejącej kanalizacji deszczowej Ø 400mm projektowanej kanalizacji deszczowej Ø 315 mm, odprowadzającej ścieki odpadowe z odwodnienia ulic: Sadowej, Paprotek i Bzów w ilości 82,13 l/s. Łączna ilość ścieków odprowadzana do odbiornika tj. rowu otwartego nieuszczelnionego, położonego na działce nr 980/103 wyniesie 181,91 l/s (aktualnie 99,78 l/s);
2. wprowadzenia do ziemi ścieków opadowych pochodzących z odwodnienia ulic klasy L i D, w ilości 36,9 l/s do rowu otwartego nieuszczelnionego;
3. wykonania urządzenia wodnego polegające na przebudowie istniejącego wylotu Ø 160 mm z istniejącej kanalizacji deszczowej na wylot Ø 315 mm z projektowanego kolektora kanalizacji deszczowej do odbiornika, którym jest rów przydrożny DK-81.";
4. eksploatacji wykonanych urządzeń tj.: 4 kolektorów kanalizacji deszczowej do 2 osadników zawiesiny ogólnej, stanowiących elementy studni D1 i D36 oraz wylotu Ø 315 mm do odbiornika.

<u>Niniejsza decyzja rozstrzyga sprawę w zakresie odprowadzenia wód opadowych/ścieków opadowych z rejonu zlewni ul. Świerkowej wylotem Ø315 kanalizacji deszczowej do rowu otwartego nieuszczelnionego w ilości 36,9 l/s.</u>

Punkty 1, 3 i 4 jw. zostaną rozpatrzone w odrębnych postępowaniach.

Do wniosku z dnia 20.01.2009r. znak: AP-250/69/2009 w części dot. wprowadzenia do ziemi ścieków opadowych pochodzących z odwodnienia ulic klasy L i D, w ilości 36,9 l/s do rowu otwartego nieuszczelnionego dołączono dokumenty wymagane przepisami prawa tj.:

1. operat wodnoprawny – pn. „Operat wodnoprawny na szczególne korzystanie z wód tj.: wprowadzanie do ziemi ścieków opadowych pochodzących z odwodnienia ulic: Sadowej, Świerkowej, Paprotek w Mikołowie" opracowany w grudniu 2008r. przez mgr inż. Pana Adama Biegańskiego, mgr inż. Dorotę Biegańska z Biura Projektów A-PROPOL s.c., ul. Gomułki 2, 44-121 Gliwice,
2. określenie przeznaczenia terenu w planie zagospodarowania przestrzennego z dnia 26.09.2008r. znak: BGM-3/7324/394/2008,
3. opis prowadzenia zamierzonej działalności sporządzony w języku nietechnicznym,
4. pełnomocnictwo z dnia 22.12.2008r. znak: BGK.3/7040/1313/08 Burmistrza Miasta Mikołowa dla Pana Adama Biegańskiego.

Pismem z dnia 28.01.2009r. znak: OS-2.6223/4-2/09 (OS-2.6224/2-2/09) w trybie art. 64 §2 Kodeksu postępowania administracyjnego wezwano pełnomocnika Pana Adama Biegańskiego do usunięcia braków wniosku jw.
Pismem z dnia 03.02.2009r. znak: L. Dz AP-250/131/2009 braki zostały usunięte.

Kolejno pismem z dnia 12.02.2009r. znak: OS-2.6223/4-2/09 strony postępowania zostały zawiadomione o wszczęciu postępowania, zebraniu materiałów, oraz o możliwości zapoznania się z aktami sprawy i wniesienia uwag.
Pismem z dnia 20.02.2009r. znak: ZU-5191-Kłd/013/763/09/3103 Regionalny Zarząd Gospodarki Wodnej w Gliwicach poinformował o braku zastrzeżeń do wydania pozwolenia wodnoprawnego Miastu Mikołów na wykonanie urządzenia wodnego, polegającego na przebudowie istniejącego wylotu Ø 160 mm z istniejącej kanalizacji deszczowej na wylot Ø 315 mm, oraz na wprowadzanie do ziemi ścieków opadowych, pochodzących z odwodnienia ulic klasy L i D, w ilości 36,9 l/s, do rowu otwartego nie uszczelnionego, tj. rów przydrożny DK-81.
Czyniąc wymóg art. 127 ust. 6 ustawy z dnia 18 lipca 2001r. Prawo wodne *(tj. Dz. U. z 2005r. Nr 239, poz. 2019)* informację o wszczęciu postępowania o wydanie pozwolenia wodnoprawnego w zakresie wprowadzenia do ziemi ścieków opadowych pochodzących z odwodnienia ulic klasy L i D w ilości 36,9 l/s do rowu otwartego nieuszczelnionego podano do publicznej wiadomości – pismo z dnia 12.02.2009r. znak: OS-2.6223/4-2/09 umieszczone na tablicy ogłoszeń tut. Starostwa oraz umieszczone na stronie Biuletynu Informacji Publicznej Starostwa Powiatowego w Mikołowie.
Pismem z dnia 12.02.2009r. znak: OS-2.6224/2-2/09 (OS-2.6223/4-2/09) władający powierzchnią ziemi w zasięgu planowanego do wykonania wylotu *(Generalna Dyrekcja Dróg Krajowych i Autostrad Oddział w Katowicach)* został zapytany czy dla zakładu ubiegającego się o wydanie pozwolenia wodnoprawnego na wykonanie urządzenia wodnego *(Gmina Mikołów)* zachodzi konieczność nałożenia dodatkowych obowiązków.
Pismem z dnia 20.02.2009. znak: GDDKiA-O/KA-Z-1/MP/261/28/09 Generalna Dyrekcja Dróg Krajowych i Autostrad Oddział w Katowicach wniosła dla Gminy Mikołów obowiązek utrzymania rowu na długości 45 m od wylotu w kierunku spadku rowu oraz utrzymywania w należytym stanie technicznym wylotu kanalizacji deszczowej.
W niniejszej decyzji uwzględniono co następuje:

1. strony przedmiotowego postępowania:
   a. Pełnomocnik Pan Adam Biegański Biuro Projektów A-PROPOL s.c. (wnioskodawca),
   b. Dyrektor Regionalnego Zarządu Gospodarki Wodnej w Gliwicach,
   c. Burmistrz Miasta Mikołowa (właściciel urządzenia wodnego),
   d. Generalna Dyrekcja Dróg Krajowych i Autostrad oddział w Katowicach (władający powierzchnią ziemi, działka nr 790/84).

   – określone zgodnie z art.127 ust. 7 ustawy z dnia 18 lipca 2001r. Prawo wodne (Dz. U. Nr 239, poz. 2019 z 2005r. z późn. zm.);
2. informacje wynikające z operatu wodnoprawnego:
   a. ścieki opadowe, pochodzące z odwodnienia ulicy Świerkowej wprowadzane będą do ciągów kanalizacji deszczowej poprzez wpusty z wlotami górnymi, przed wprowadzeniem do odbiornika *(istniejący rów otwarty nieuszczelniony, stanowiący wyposażenie techniczne drogi krajowej DK81)* oczyszczane z zawiesiny ogólnej poprzez wprowadzenie do studni z osadnikiem,
   b. aktualnie do rowu istniejącym wylotem są odprowadzane wody opadowe z fragmentu ul. Świerkowej w Mikołowie; rów do którego będą odprowadzane wody opadowe nie jest rowem bezodpływowym, łączy się z systemem dalszych rowów,
   c. realizacja inwestycji nie naruszy interesów osób trzecich, zarówno w czasie jej realizacji jak i późniejszej eksploatacji,
   d. w rejonie projektowanego wylotu kanalizacji deszczowej nie zostały utworzone i ustanowione formy ochrony przyrody wymienione w przepisach ustawy z dnia 16.04.2004r. o ochronie przyrody;

W toku prowadzonego postępowania w przedmiocie wydania pozwolenia wodnoprawnego dla Gminy Mikołów, Rynek 16, 43-190 Mikołów w części dot. wprowadzania wód opadowych (deszczowych) z rejonu zlewni ul. Świerkowej wylotem Ø 315 mm kanalizacji deszczowej do rowu otwartego nieuszczelnionego w ilości 36,9 l/s., w związku z zebraniem kompletnej dokumentacji, strony postępowania zostały poinformowane pismem z dnia 27.02.09r. znak: OS-2.6223/4-2/09 o możliwości składania uwag i wniosków dot. ww. inwestycji, gdyż zgodnie z art. 10 § 1 Kodeksu postępowania administracyjnego, organy administracji państwowej zobowiązane

są zapewnić stronie czynny udział w każdym stadium postępowania, a przed wydaniem decyzji umożliwić im wypowiedzenie się co do zebranych dowodów i materiałów oraz zgłoszonych żądań – strony nie wniosły uwag ani wniosków.

W świetle art. 122 ust. 1 pkt 1 ustawy z dnia 18 lipca 2001r. Prawo wodne pozwolenie wodnoprawne jest wymagane na szczególne korzystanie z wód tj. wprowadzanie ścieków do wód lub do ziemi.
Zgodnie z art. 31 ust. 5 ustawy jw. przez wprowadzanie ścieków do ziemi rozumie się także wprowadzanie ścieków do urządzeń wodnych, z wyjątkiem kanałów oraz zbiorników, o których mowa w art. 5 ust. 3 pkt 1 lit. c.

Zgodnie z art. 9 ust. 1 pkt 14 lit. „c)" ustawy z dnia 18 lipca 2001r. Prawo wodne *(tekst jednolity: Dz. U. Nr 239, poz 2019 z 2005r. z późn. zm.)* przez ścieki wprowadzane do wód lub do ziemi rozumie się m.in.: „wody opadowe lub roztopowe, ujęte w otwarte lub zamknięte systemy kanalizacyjne, pochodzące z powierzchni zanieczyszczonych o trwałej nawierzchni, w szczególności z miast, portów, lotnisk, terenów przemysłowych, handlowych, usługowych i składowych, bez transportowych oraz dróg i parkingów".

Na podstawie art. 128 ww. ustawy Prawo wodne w pozwoleniu wodnoprawnym ustala się cel i zakres korzystania z wód, warunki wykonywania uprawnień, oraz obowiązki niezbędne ze względu na ochronę zasobów środowiska, interesów ludności i gospodarki.
Zgodnie z art. 127 ust. 3 ww. ustawy Prawo wodne pozwolenie wodnoprawne na wprowadzanie ścieków do wód wydaje się na okres nie dłuższy niż 10 lat.

W świetle art.140 ust.1 ww. ustaw Prawo wodne organem właściwym do wydawania pozwoleń wodnoprawnych dla przedsięwzięć nie zastrzeżonych do kompetencji Marszałka Województwa lub Dyrektora Regionalnego Zarządu Gospodarki Wodnej – jest Starosta wykonujący zadania z zakresu administracji rządowej.

Stosownie do § 19 ust.1 i 2 rozporządzenia Ministra Środowiska z 24 lipca 2006r. w sprawie warunków, jakie należy spełnić przy wprowadzaniu ścieków do wód lub do ziemi oraz w sprawie substancji szczególnie szkodliwych dla środowiska wodnego (Dz. U. Nr 137, poz. 984):
1. wody opadowe i roztopowe ujęte w szczelne, otwarte lub zamknięte systemy kanalizacyjne pochodzące:

1) z zanieczyszczonej powierzchni szczelnej terenów przemysłowych, składowych, baz transportowych, portów, lotnisk, miast, budowli kolejowych, dróg zaliczanych do kategorii dróg krajowych, wojewódzkich i powiatowych klasy G, a także parkingów o powierzchni powyżej 0,1 ha, w ilości, jaka powstaje z opadów o natężeniu co najmniej 15 l na sekundę na 1 ha,

2) z zanieczyszczonej powierzchni szczelnej obiektów magazynowania i dystrybucji paliw, w ilości, jaka powstaje z opadów o częstości występowania jeden raz w roku i czasie trwania 15 minut, lecz w ilości nie mniejszej niż powstająca z opadów o natężeniu 77 l na sekundę na 1 ha

- wprowadzane do wód lub do ziemi nie powinny zawierać substancji zanieczyszczających w ilościach przekraczających 100 mg/l zawiesin ogólnych oraz 15 mg/l węglowodorów ropopochodnych.
2. Wody opadowe lub roztopowe pochodzące z powierzchni innych niż powierzchnie, o których mowa w ust. 1, mogą być wprowadzane do wód lub do ziemi bez oczyszczania.

Biorąc powyższe pod uwagę orzeczono jak w sentencji.

Pouczenie

W świetle art. 133 ustawy z dnia 18 lipca 2001r. Prawo wodne (*tekst jednolity: Dz. U. z 2005r. Nr 239, poz. 2019 z późn. zm.)* w przypadku naruszenia interesów osób trzecich lub zmiany sposobu użytkowania wód w regionie wodnym organ właściwy do wydania pozwolenia

wodnoprawnego może nałożyć na zakład posiadający pozwolenie wodnoprawne m.in. obowiązek wykonania ekspertyzy. Na podstawie tej ekspertyzy organ może odpowiednio zmienić pozwolenie wodnoprawne.

Art. 185 - 188 ustawy z dnia 18 lipca 2001r. Prawo wodne *(tekst jednolity: Dz. U. z 2005r. Nr 239, poz. 2019 z późn. zm.)* reguluje sprawę odpowiedzialności za szkodę.

Od niniejszej decyzji służy odwołanie do Dyrektora Regionalnego Zarządu Gospodarki Wodnej w Gliwicach za pośrednictwem Starosty Mikołowskiego w terminie 14 dni od daty jej doręczenia.

STAROSTA MIKOŁOWSKI

z up. Starosty
Henryk Zawiszowski
Członek Zarządu
Powiatu Mikołowskiego

Zwolnienie od opłaty skarbowej na podstawie art.7 pkt 3 ustawy z dnia 16 listopada 2006r. o opłacie skarbowej(Dz. U. Nr 255, poz. 1635, z późn. zm.)

Otrzymują:

1. Burmistrz Miasta Mikołowa, Rynek 16, 43-190 Mikołów + *operat wodnoprawny*
2. Pełnomocnik Pan Adam Biegański Biuro Projektów A-PROPOL s.c. mgr inż. A. Biegański, mgr inż. D. Biegańska ul. Gomułki 2, 44-121 Gliwice
3. Dyrektor Regionalnego Zarządu Gospodarki Wodnej w Gliwicach, ul. Sienkiewicza 2, 44-100 Gliwice
4. Generalna Dyrekcja Dróg Krajowych i Autostrad oddział w Katowicach, ul. Myśliwska 5, 40-017 Katowice
5. **aa/OS-2.6223/4-2/09**

STAROSTA MIKOŁOWSKI
ul. Żwirki i Wigury 4a
43-190 MIKOŁÓW
- 2 -

(70)

Mikołów, dnia 12.03.2009r.

OS-2.6224/2-2/09
za zwrotnym potwierdzeniem odbioru

DECYZJA

Na podstawie art.104, art.105 §1 ustawy z dnia 14 czerwca 1960r. Kodeksu postępowania administracyjnego *(tekst jednolity: Dz. U. z 2000r. Nr 98, poz. 1071 z późn. zmianami)*, art. 122 ust.1 pkt 3, art. 123 ust. 2, art. 127 ust. 5, art. 128 ust.1 i 2, art. 135 pkt 3, art. 140 ust.1 ustawy z dnia 18 lipca 2001r. – Prawo wodne *(tekst jednolity: Dz. U. z 2005r. Nr 239, poz. 2019 z późniejszymi zmianami)*, po rozpatrzeniu wniosku z dnia 20.01.2009r. znak: AP-250/69/2009 wraz ze zmianami wprowadzonymi pismem z dnia 03.02.2009r. znak: L.dz. AP-250/131/2009 Pana Adama Biegańskiego posiadającego pełnomocnictwo Burmistrza Miasta Mikołowa z dnia 22.12.2008r. znak: BGK.3/7040/1313/08 w sprawie wydania pozwolenia wodnoprawnego na: wykonanie urządzenia wodnego polegającego na przebudowie istniejącego wylotu Ø 160 mm z istniejącej kanalizacji deszczowej na wylot Ø 315mm z projektowanego kolektora kanalizacji deszczowej do odbiornika tj. rowu przydrożnego DK-81 oraz eksploatacji wykonanych urządzeń tj.: 4 kolektorów kanalizacji deszczowej, 2 osadników zawiesiny ogólnej, stanowiących elementy studni D1 i D36 oraz wylotu Ø 315 mm do odbiornika

Orzekam

I. **Gmina Mikołów otrzymuje pozwolenie wodnoprawne na wykonanie urządzenia wodnego tj. przebudowę istniejącego wylotu Ø 160 mm z istniejącej kanalizacji deszczowej na wylot Ø 315 mm z projektowanego kolektora kanalizacji deszczowej do rowu przydrożnego DK-81**

W pozwoleniu wodnoprawnym ustala się:

1. Usytuowanie i warunki wykonania urządzenia wodnego:

a) wylot z istniejącej kanalizacji deszczowej służyć będzie do odprowadzania wód opadowych z rejonu ulicy Świerkowej o średnicy 315 mm, wykonany zostanie na działce nr 790/84 w Mikołowie;
b) skarpy i dno rowu w rejonie projektowanego wylotu kanalizacji deszczowej zostaną umocnione zgodnie z opisem w operacie wodnoprawnym tj.:
   - wylot umocniony kostką granitową,
   - dno rowu umocnione na długości 3m płytami ażurowymi,
c) rzędne:
   - rzędna dna rowu w miejscu projektowanego wylotu – 284,82 m n.p.m.,
   - rzędna dna wylotu - 284,82 m n.p.m.

2. **Gmina Mikołów, Rynek 16, 43-190 Mikołów**:
   a) powiadomi z wyprzedzeniem właściciela działki nr 790/84 o terminie rozpoczęcia i zakończenia robót związanych z budową wylotu kanalizacji deszczowej,
   b) uporządkuje teren po zakończeniu robót,
   c) zapewnieni ciągły przepływ wody w rowie w okresie wykonywania robót,
   d) będzie utrzymywała urządzenie wodne w dobrym stanie technicznym w celu zachowania jego funkcji.

3. **Pozwolenie wodnoprawne nie rodzi praw do nieruchomości i urządzeń wodnych koniecznych do jego realizacji oraz nie narusza prawa własności i uprawnień osób trzecich przysługujących wobec tych nieruchomości i urządzeń.**

4. **Zgodnie z art. 127 ust. 5 ustawy Prawo wodne, obowiązek ustalenia czasu obowiązywania nie dotyczy pozwoleń wodnoprawnych na wykonanie urządzeń wodnych.**

PPPiNT Gliwice A-PROPOL B
Data wpływu: 2009 -03- 17
Zał. Nr AP-250/385/09

II. Umarzam jako bezprzedmiotowe postępowanie administracyjne w sprawie wydania dla Gminy Mikołów pozwolenia wodnoprawnego na eksploatację wykonanych urządzeń tj.: 4 kolektorów kanalizacji deszczowej, 2 osadników zawiesiny ogólnej, stanowiących elementy studni D1 i D36 oraz wylotu Ø 315 mm do odbiornika.

III. Podstawę wydania niniejszej decyzji stanowi:

- „Operat wodnoprawny na szczególne korzystanie z wód tj.: wprowadzanie do ziemi ścieków opadowych pochodzących z odwodnienia ulic: Sadowej, Świerkowej, Paprotek w Mikołowie" z grudnia 2008r. sporządzony przez Pana mgr inż. Adama Biegańskiego i mgr inż. Dorotę Biegańską z Biura Projektów A-PROPOL s.c. z Gliwic, ul. Gomułki 2.

Uzasadnienie

Pełnomocnik Gminy Mikołów – Pan Adam Biegański wystąpił z wnioskiem z dnia 20.01.2009r. znak: AP-250/69/2009 *(data wpływu do tut. Starostwa – 20.01.2009r.)* o wydanie pozwolenia wodnoprawnego na szczególne korzystanie z wód w zakresie:

1. rozszerzenia pozwolenia wodnoprawnego (nr decyzji OS-1.6223/2-2/08 OS-6223-23/07) z dnia 17.03.2008r., wydanego przez Starostę Mikołowskiego polegającego na włączeniu do istniejącej kanalizacji deszczowej Ø 400mm projektowanej kanalizacji deszczowej Ø 315 mm, odprowadzającej ścieki odpadowe z odwodnienia ulic: Sadowej, Paprotek i Bzów w ilości 82,13 l/s. Łączna ilość ścieków odprowadzana do odbiornika tj. rowu otwartego nieuszczelnionego, położonego na działce nr 980/103 wyniesie 181,91l/s (aktualnie 99,781/s);
2. wprowadzenia do ziemi ścieków opadowych pochodzących z odwodnienia ulic klasy L i D, w ilości 36,9 l/s do rowu otwartego nieuszczelnionego;
3. wykonania urządzenia wodnego polegające na przebudowie istniejącego wylotu Ø 160 mm z istniejącej kanalizacji deszczowej na wylot Ø 315 mm z projektowanego kolektora kanalizacji deszczowej do odbiornika, którym jest rów przydrożny DK-81.";
4. eksploatacji wykonanych urządzeń tj.: 4 kolektorów kanalizacji deszczowej do 2 osadników zawiesiny ogólnej, stanowiących elementy studni D1 i D36 oraz wylotu Ø 315 mm do odbiornika.

Niniejsza decyzja rozstrzyga sprawę w zakresie wykonania urządzenia wodnego polegającego na przebudowie istniejącego wylotu Ø 160 mm z istniejącej kanalizacji deszczowej na wylot Ø 315 mm z projektowanego kolektora kanalizacji deszczowej do odbiornika, którym jest rów przydrożny DK-81." - pkt. 3 jw.

Punkty 1 i 2 jw. zostaną rozpatrzone w odrębnych postępowaniach.
W zakresie punktu 4 tj. eksploatacji wykonanych urządzeń tj.: 4 kolektorów kanalizacji deszczowej do 2 osadników zawiesiny ogólnej, stanowiących elementy studni D1 i D36 oraz wylotu Ø 315 mm do odbiornika wnioskodawca pismem z dnia 28.01.2009r. znak: OS-2.6224/2-2/09 został poinformowany o braku podstawy prawnej wynikającej z ustawy z dnia 18 listopada 2005r. Prawo wodne *(Dz. U. Nr 239, poz. 2019)* do wydania pozwolenia wodnoprawnego w tym zakresie.
Stosownie do brzmienia art. 105 § 1 KPA organ administracji publicznej zobowiązany jest wydać decyzję o umorzeniu postępowania, jeżeli stało się ono z jakiejkolwiek przyczyny bezprzedmiotowe.
Organ stwierdza brak podstawy prawnej wynikającej z ustawy z dnia 18 lipca 2001r. – Prawo wodne *(tekst jednolity: Dz. U. z 2005r. Nr 239, poz.2019 z późniejszymi zmianami)* do merytorycznego rozpatrzenia sprawy, wobec czego nie może wydać decyzji załatwiającej sprawę przez rozstrzygnięcie jej, co do istoty.

Do wniosku z dnia 20.01.2009r. znak: AP-250/69/2009 w części dot. wykonania urządzenia wodnego polegającego na przebudowie istniejącego wylotu Ø 160 mm z istniejącej kanalizacji deszczowej na wylot Ø 315 mm z projektowanego kolektora kanalizacji deszczowej do odbiornika, którym jest rów przydrożny DK-81." dołączono dokumenty wymagane przepisami prawa tj.:

1. operat wodnoprawny – pn. „Operat wodnoprawny na szczególne korzystanie z wód tj.: wprowadzanie do ziemi ścieków opadowych pochodzących z odwodnienia ulic: Sadowej, Świerkowej, Paprotek w Mikołowie" opracowany w grudniu 2008r. przez mgr inż. Pana Adama Biegańskiego, mgr inż. Dorotę Biegańska z Biura Projektów A-PROPOL s.c., ul. Gomułki 2, 44-121 Gliwice,
2. określenie przeznaczenia terenu w planie zagospodarowania przestrzennego z dnia 26.09.2008r. znak: BGM-3/7324/394/2008,
3. opis prowadzenia zamierzonej działalności sporządzony w języku nietechnicznym,
4. pełnomocnictwo z dnia 22.12.2008r. znak: BGK.3/7040/1313/08 Burmistrza Miasta Mikołowa dla Pana Adama Biegańskiego.

Pismem z dnia 28.01.2009r. znak: OS-2.6224/2-2/09 (OS-2.6223/4-2/09) w trybie art. 64 §2 Kodeksu postępowania administracyjnego wezwano pełnomocnika Pana Adama Biegańskiego do usunięcia braków wniosku jw.
Pismem z dnia 03.02.2009r. znak: L. Dz AP-250/131/2009 braki zostały usunięte.
Kolejno pismem z dnia 12.02.2009r. znak: OS-2.6224/2-2/09 strony postępowania zostały zawiadomione o wszczęciu postępowania, zebraniu materiałów, oraz o możliwości zapoznania się z aktami sprawy i wniesienia uwag.
Pismem z dnia 20.02.2009r. znak: ZU-5191-Kłd/013/763/09/3103 Regionalny Zarząd Gospodarki Wodnej w Gliwicach poinformował o braku zastrzeżeń do wydania pozwolenia wodnoprawnego Miastu Mikołów na wykonanie urządzenia wodnego, polegającego na przebudowie istniejącego wylotu Ø 160 mm z istniejącej kanalizacji deszczowej na wylot Ø 315 mm, oraz na wprowadzanie do ziemi ścieków opadowych, pochodzących z odwodnienia ulic klasy L i D, w ilości 36,9 l/s, do rowu otwartego nie uszczelnionego, tj. rów przydrożny DK-81.
Czyniąc wymóg art. 127 ust. 6 ustawy z dnia 18 lipca 2001r. Prawo wodne *(tj. Dz. U. z 2005r. Nr 239, poz. 2019)* informację o wszczęciu postępowania o wydanie pozwolenia wodnoprawnego w zakresie wykonania urządzenia wodnego podano do publicznej wiadomości – pismo z dnia 12.02.2009r. znak: OS-2.6224/2-2/09 umieszczone na tablicy ogłoszeń tut. Starostwa oraz umieszczone na stronie Biuletynu Informacji Publicznej Starostwa Powiatowego w Mikołowie.
Pismem z dnia 12.02.2009r. znak: OS-2.6224/2-2/09 (OS-2.6223/4-2/09) władający powierzchnią ziemi w zasięgu planowanego do wykonania wylotu *(Generalna Dyrekcja Dróg Krajowych i Autostrad Oddział w Katowicach)* został zapytany czy dla zakładu ubiegającego się o wydanie pozwolenia wodnoprawnego na wykonanie urządzenia wodnego *(Gmina Mikołów)* zachodzi konieczność nałożenia dodatkowych obowiązków.

<u>W niniejszej decyzji uwzględniono co następuje</u>:
1. strony przedmiotowego postępowania:
   a. Pełnomocnik Pan Adam Biegański Biuro Projektów A-PROPOL s.c. (wnioskodawca),
   b. Dyrektor Regionalnego Zarządu Gospodarki Wodnej w Gliwicach,
   c. Burmistrz Miasta Mikołowa (właściciel urządzenia wodnego),
   d. Generalna Dyrekcja Dróg Krajowych i Autostrad oddział w Katowicach (władający powierzchnią ziemi, działka nr 790/84).
   – określone zgodnie z art.127 ust. 7 ustawy z dnia 18 lipca 2001r. Prawo wodne (Dz. U. Nr 239, poz.2019 z 2005r. z późn. zm.);
2. informacje wynikające z operatu wodnoprawnego:
   a. przebudowywane urządzenie wodne tj. wylot, znajduje się na działce nr 790/84; odprowadzać on będzie wody deszczowe pochodzące ż dróg klasy dojazdowej i zbiorczej (ul. Świerkowa) z kolektora 1 do rowu przydrożnego DK81,
   b. właścicielem działki nr 790/84 jest Generalna Dyrekcja Dróg Krajowych i Autostrad Oddział Katowice – Gmina Mikołów posiada wstępną zgodę zarządcy na przebudowę istniejącego wylotu – pismo z dnia 28.10.2008r. znak: GDDKiA-O/KA-Z1/MP/261/133/08,
   c. przed wylotem kanalizacji deszczowej zostanie zastosowana studnia z osadnikiem w celu oczyszczenia ścieków z zawiesiny ogólnej,
   d. aktualnie do rowu istniejącym wylotem są odprowadzane wody opadowe z fragmentu ul. Świerkowej w Mikołowie; rów do którego będą odprowadzane wody opadowe nie jest rowem bezodpływowym, łączy się z systemem dalszych rowów,
   e. realizacja inwestycji nie naruszy interesów osób trzecich, zarówno w czasie jej realizacji jak i późniejszej eksploatacji,

f. w rejonie projektowanego wylotu kanalizacji deszczowej nie zostały utworzone i ustanowione formy ochrony przyrody wymienione w przepisach ustawy z dnia 16.04.2004r. o ochronie przyrody;

W toku prowadzonego postępowania w przedmiocie wydania pozwolenia wodnoprawnego dla Gminy Mikołów, Rynek 16, 43-190 Mikołów w części dot. wykonania urządzenia wodnego polegającego na przebudowie istniejącego wylotu Ø 160 mm z istniejącej kanalizacji deszczowej na wylot Ø 315 mm z projektowanego kolektora kanalizacji deszczowej do odbiornika tj.: rów przydrożny DK-81, w związku z zebraniem kompletnej dokumentacji, strony postępowania zostały poinformowane pismem z dnia 27.02.09r. znak: OS-2.6224/2-2/09 o możliwości składania uwag i wniosków dot. ww. inwestycji, gdyż zgodnie z art. 10 § 1 Kodeksu postępowania administracyjnego, organy administracji państwowej zobowiązane są zapewnić stronie czynny udział w każdym stadium postępowania, a przed wydaniem decyzji umożliwić im wypowiedzenie się co do zebranych dowodów i materiałów oraz zgłoszonych żądań – strony nie wniosły uwag ani wniosków.

Zgodnie z:

- art. 122 ust. 1 pkt 3 ustawy z dnia 18 lipca 2001r. Prawo wodne *(tj. Dz. U. z 2005r. Nr 239, poz. 2019)* pozwolenie wodnoprawne jest wymagane na wykonanie urządzeń wodnych,
- art. 9 ust. 1 pkt 19 lit.„f)" ww. ustawy przez urządzenia wodne rozumie się urządzenia służące do kształtowania zasobów wodnych oraz korzystaniu z nich, a w szczególności: wyloty urządzeń kanalizacyjnych służące do wprowadzania ścieków do wód lub urządzeń wodnych oraz wyloty urządzeń służące do wprowadzania wody do wód lub urządzeń wodnych,
- art. 64 ust.1 i ust. 2 ustawy Prawo wodne utrzymywanie urządzeń wodnych polega na ich eksploatacji, konserwacji oraz remontach w celu zachowania ich funkcji; właściciel urządzenia wodnego znajdującego się na śródlądowych wodach powierzchniowych jest obowiązany do zapewnienia obsługi, bezpieczeństwa oraz właściwego funkcjonowania tego urządzenia, z uwzględnieniem wymagań wynikających z warunków utrzymania wód,
- art. 123 ust. 2 ww. ustawy w pozwoleniu wodnoprawnym zamieszcza się informację o treści „Pozwolenie wodnoprawne nie rodzi praw do nieruchomości i urządzeń wodnych koniecznych do jego realizacji oraz nie narusza prawa własności i uprawnień osób trzecich przysługujących wobec tych nieruchomości i urządzeń",
- art. 123 ust. 3 ww. ustawy wnioskodawca, który nie uzyskał praw do nieruchomości lub urządzeń koniecznych do realizacji pozwolenia wodnoprawnego, nie przysługuje roszczenie o zwrot nakładów poniesionych w związku z otrzymaniem pozwolenia,
- art. 127 ust. 5 ww. ustawy obowiązek ustalenia czasu obowiązywania nie dotyczy pozwoleń wodnoprawnych na wykonanie urządzeń wodnych. W świetle art. 135 pkt 3 ustawy Prawo wodne pozwolenie wodnoprawne wygasa, jeżeli zakład nie rozpoczął wykonywania urządzeń wodnych w terminie 2 lata od dnia, w którym pozwolenia wodnoprawne na wykonanie tych urządzeń stało się ostateczne,
- art. 128 ww. ustawy w pozwoleniu wodnoprawnym ustala się cel i zakres korzystania z wód, warunki wykonywania uprawnień, oraz obowiązki niezbędne ze względu na ochronę zasobów środowiska, interesów ludności i gospodarki,
- art. 140 ust. 1 ww. ustawy organem właściwym do wydawania pozwoleń wodnoprawnych dla przedsięwzięć nie zastrzeżonych do kompetencji Marszałka Województwa lub Dyrektora Regionalnego Zarządu Gospodarki Wodnej – jest starosta wykonujący zadania z zakresu administracji rządowej.

Uwzględniając powyższe, orzeczono jak w sentencji.

Pouczenie

Niniejsze pozwolenie nie narusza przepisów ustawy z dnia lipca 1994r. Prawo budowlane *(tj.: Dz. U. Nr 156, poz. 1118 z późn. zm. z 2006r.)*. Przed wykonaniem urządzenia wodnego należy dopełnić formalności wynikających z przepisów ww. ustawy tj. uzyskać pozwolenie na budowę lub dokonać stosownego zgłoszenia we właściwym organie administracji achitektoniczno-budowlanej.

Art. 133 ustawy z dnia 18 lipca 2001r. Prawo wodne *(tj.: Dz. U. z 2005r. Nr 239, poz. 2019 z późn. zm.)* stanowi, iż w przypadku naruszenia interesów osób trzecich lub zmiany sposobu użytkowania wód w regionie wodnym organ właściwy do wydania pozwolenia wodnoprawnego może nałożyć na zakład posiadający pozwolenie wodnoprawne miedzy innymi obowiązek wykonania ekspertyzy. Na podstawie tej ekspertyzy organ może odpowiednio zmienić pozwolenie wodnoprawne.

Art. 185 - 188 ustawy z dnia 18 lipca 2001r. Prawo wodne *(tj.: Dz. U. z 2005r. Nr 239, poz. 2019z późn. zm.)* reguluje sprawę odpowiedzialności za szkodę.

Wykonanie urządzeń wodnych powinno być zgodne z przepisami Prawa budowlanego, odrębnymi ustawami i przepisami szczególnymi oraz ustaleniami Polskich Norm.

Od niniejszej decyzji służy odwołanie do Dyrektora Regionalnego Zarządu Gospodarki Wodnej w Gliwicach za pośrednictwem Starosty Mikołowskiego w terminie 14 dni od daty jej doręczenia.

STAROSTA MIKOŁOWSKI

z up. Starosty
Henryk Kawiszowski
Członek Zarządu
Powiatu Mikołowskiego

Zwolnienie od opłaty skarbowej na podstawie art.7 pkt 3 ustawy z dnia 16 listopada 2006r. o opłacie skarbowej(Dz. U. Nr 255, poz. 1635, z późn. zm.).

Otrzymują:

1. Burmistrz Miasta Mikołowa, Rynek 16, 43-190 Mikołów + *operat wodnoprawny*
2. Pełnomocnik Pan Adam Biegański Biuro Projektów A-PROPOL s.c. mgr inż. A. Biegański, mgr inż. D. Biegańska ul. Gomułki 2, 44-121 Gliwice
3. Dyrektor Regionalnego Zarządu Gospodarki Wodnej w Gliwicach, ul. Sienkiewicza 2, 44-100 Gliwice
4. Generalna Dyrekcja Dróg Krajowych i Autostrad oddział w Katowicach, ul. Myśliwska 5, 40-017 Katowice
5. **aa/OS-2.6224/2-2/09**

Mikołów ul. Świerkowa 4a

MIKOŁÓW 2011-07-25

STAROSTA MIKOŁOWSKI
KOORDYNACJA USYTUOWANIA
SIECI UZBROJENIA TERENU
Mikołów ul. Żwirki i Wigury 4
tel. (32) 32-48-229

OPINIA NR 303/2011

Koordynacja : przebudowa ulicy z droga dojazdowa do szkoły

Lokalizacja obiektu : Mikołów ul. Sadowa, Paprotek , Świerkowa, Bzów

Oznaczenie arkusza mapy : 6.128.29.17.1
Oznaczenie arkusza mapy : 531.234.172

Zleceniodawca : Biuro Projektów A-PROPOL S.C.
mgr inż. A. Biegański , mgr inż. D. Biegańska
44-121 GLIWICE
Gomułki 2

Znak pisma :
Nazwa jednostki projektowej : Biuro Projektów A-PROPOL S.C.
mgr inż. A. Biegański , mgr inż. D. Biegańska
44-121 GLIWICE
Gomułki 2

Autor opracowania: A Biegański

Inwestor : Urząd Miasta Mikołów
43-190 MIKOŁÓW
Rynek 16

Usytuowanie w/w sieci uzbrojenia terenu opiniuję pozytywnie:

1. z uwagami zawartymi w załącznikach w punktach nr.7, 8, 10, 18
2. w oparciu o dane zawarte w mapie zasadniczej
3. w oparciu o informacje uzyskane w wyniku konsultacji z instytucjami branżowymi.

Opinia zachowuje ważność przez okres 3 lat.

-VERTE-

PPPiNT Gliwice A-PROPOL B
Data wpływu: 2011-07-28
Zał. Nr AP-250/1409/2011

Zalecenia do wykonania przez Inwestora:

1. W trakcie realizacji inwestycji należy:

- zapewnić obsługę geodezyjną, lokując w jednostkach sektora państwowego, spółdzielczego lub osób fizycznych posiadających uprawnienia do wykonywania robót geodezyjno - kartograficznych zlecenie, na dokonanie pomiaru zgodnie obowiązującymi instrukcjami technicznymi, celem właściwego usytuowania w terenie projektowanych urządzeń inżynieryjnych i innych obiektów budowlanych oraz wykonania pomiaru powykonawczego uzbrojenia podziemnego przed zasypaniem (Rozporządzenie Ministra Rozwoju Regionalnego i Budownictwa z dnia 2.04.2001 Dz U nr 38 poz 455)
- wynikami pomiaru powykonawczego uzupełnić zasób mapowy znajdujący się w Zasobie Geodezyjnym w Mikołowie
- Wyłączną podstawą dokonania odbioru przez jednostkę branżową uzbrojenia terenowego będzie mapa uzupełniona wynikami pomiaru powykonawczego

2. Punkty osnowy geodezyjnej podlegające ochronie zgodnie z art 15.1 Ustawy Prawo Geodezyjne i Kartograficzne zniszczone w trakcie realizacji inwestycji zostaną wznowione na koszt Inwestora

3. Jakakolwiek zmiana projektowanej trasy uzgodnionej niniejszą opinią wymaga ponownej koordynacji usytuowania sieci uzbrojenia terenu

4. O całkowitym zakończeniu prac w terenie, względnie nie przystąpieniu do realizacji inwestycji Inwestor powiadomi pisemnie Starostwo Powiatowe - Wydział Geodezji

5. Integralną częścią opinii jest skoordynowana i podpisana przez Przewodniczącego Zespołu dokumentacja projektowa.

ZAŁĄCZNIKI:

- uwagi Zespołu Koordynującego - 2 egz.

- dokumentacja projektowa - 2 egz.

z up. Starosty
inż. Kazimierz Kapała
GEODETA POWIATOWY

Skład osobowy i uwagi zespołu uzgadniającego do opinii 303/2011 z dnia

Lp	Nazwa Instytucji	Uwagi Uzgadniającego	Imię, Nazwisko Uzgadniającego Podpis i data
1	Starostwo Powiatowe w Mikołowie Wydział Architektury	nie obecny	
2	Powiatowy Inspektor Nadzoru Budowlanego w Mikołowie	nie obecny	
3	Powiatowy Zarząd Dróg z siedzibą w Łaziskach Górnych	nie obecny	
4	Urząd Miasta Mikołów Pani Staniszewska	nie obecny	
5	Urząd Miasta Mikołów Pan Wolski L	Bez uwag	
6	Górnośląska Spółka Gazownictwa w Zabrzu Wydział Obsługi Sieci	-Zachować odległość od sieci gazowej zgodnie z DZ.U. nr 139 z 1995r poz.686 -Miejsca kolizji z gazociągiem zabezpieczyć zgodnie z normą AT-91 / M-34501 -Prace ziemne w rejonie gazociągu prowadzić pod nadzorem Rozdzielni Gazu w Tychach -Zlecić nadzór branżowy RG w Tychach z podaniem terminu rozpoczęcia robót Dla gazociągu PE zachować strefę kontrolowaną w pierwszej klasie lokalizacji zgodnie z Dz.U. nr 97 z 2001r poz 1055	
7	Górnośląska Spółka Gazownictwa Rozdzielnia Gazu Tychy	**Uzgadnia się bez uwag**	Z Zarządu Działu Technicznego Rozdzielni Gazu Tychy Arkadiusz Jasiak 25.07.2011
8	Telekomunikacja Polska S.A. Pion Technicznej Obsługi Klienta Region Południowy Technicznej Obsługi Klienta	Uzgadnia się w zakresie i na warunkach określonych w piśmie nr: TOTSSAU/KC.215-62129/M	**Kazimierz Chrószcz** Dział Zarządzania Zasobami Sieci 1 - Sosnowiec Lcm. 07. 18.
9	Netia S.A. Dział Paszportyzacji	bez uwag	

Lp	Nazwa Instytucji	Uwagi Uzgadniającego	Imię, Nazwisko Uzgadniającego Podpis i data
10	Zakład Inżynierii Miejskiej Sp.z o.o.	Uzgodniono pozytywnie zgodnie z pismem nr 67/3964/2011/SZ z dnia 30.05.2011r.	INSPEKTOR ds. sieci wod.-kan. inż. Piotr Jurosz 20.07.2011
11	Zakład Inżynierii Miejskiej Sp. z o.o. PEC	Nie dotyczy	MISTRZ ds. ciepłownictwa inż. Michał Adamik 18.07.2011r.
12	Górnośląskie Przedsiębiorstwo Wodociągów S.A Sieci Magistralne Mikołów	UZGODNIONO BEZ UWAG	KIEROWNIK ODDZIAŁU SIECI MAGISTRALNEJ MIKOŁÓW inż. Stanisław Staroń 18.07.2011
13	Śląski Zarząd Melioracji i Urządzeń Wodnych Biuro Terenowe w Bieruniu	bez uwag	ŚLĄSKI ZARZĄD MELIORACJI I URZĄDZEŃ WODNYCH W KATOWICACH mgr inż. Hanna Kos BIURO TERENOWE W BIERUNIU INSPEKTOR DS. MELIORACJI 18.07.2011
14	Zarząd Dróg Wojewódzkich w Katowicach	nie obecny	
15	Generalna Dyrkcja Dróg Krajowych i Autostrad Oddział Południowy	nie obecny	
16	POLKOMTEL S.A. Region 2 Katowice	UZGODNIONO.	JÓZEF SZCZECH uprawnienia budowlane w telekomunikacji 0221/96/ czł. ŚIOIIB w Katowicach nr ewid. SKL/BT/2711/04 18.07.11
17	Polska Telefonia Cyfrowa Sp z o.o. Biuro Regionalne w Katowicach	UZGODNIONO.	JÓZEF SZCZECH uprawnienia budowlane w telekomunikacji 0221/96/U czł. ŚIOIIB w Katowicach nr ewid. SKL/BT/2711/04 18.07.11
18	Vattenfall Distribution Poland Spółka Akcyjna	Uzgadnia się z uwagą, że prace w pobliżu naszych urządzeń podziemnych należy wykonać ręcznie, zgodnie z obowiązującymi normami. Wskazane jest ze względu na bezpieczeństwo osób i mienia, by przed przystąpieniem do prac wystąpić do Vattenfall Network Services Poland Sp. z o.o. o nadzór branżowy. Kolidujące urządzenia należy zabezpieczyć lub przebudować na koszt inwestora, a w przypadku przebudowy należy opracować PT i zatwierdzić w dziale utrzymania Vattenfall Network Services Poland Sp. z o.o. Zależy dostarczyć warunki zabezpieczenia i przebudowy	PEŁNOMOCNIK Vattenfall Distribution Poland Spółka Akcyjna Dariusz Maleńki 18.07.2011

Lp	Nazwa Instytucji	Uwagi Uzgadniającego	Imię, Nazwisko Uzgadniającego Podpis i data

Temat :

przebudowa ulicy z droga dojazdowa do szkoły

Płatnik:

Biuro Projektów A-PROPOL S.C. mgr inż. A. Biegański , mgr inż. D. Biegańska

44-121 GLIWICE

Gomułki 2

Inwestor:

Urząd Miasta Mikołów

43-190 MIKOŁÓW

Rynek 16

Projektant :

Biuro Projektów A-PROPOL S.C. mgr inż. A. Biegański , mgr inż. D. Biegańska

44-121 GLIWICE

Gomułki 2

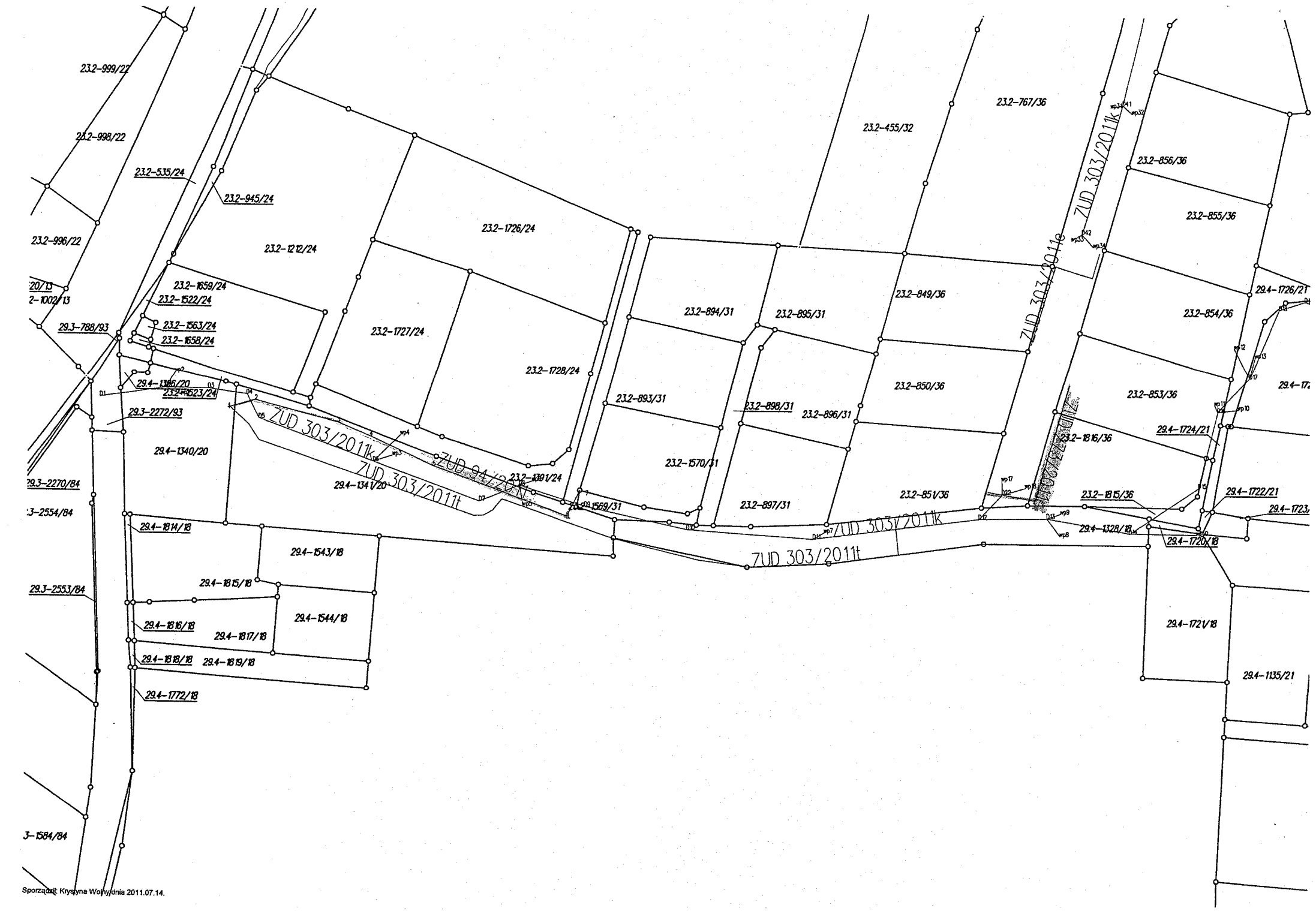

Sporządził: Krystyna Wołnydnia 2011.07.14.

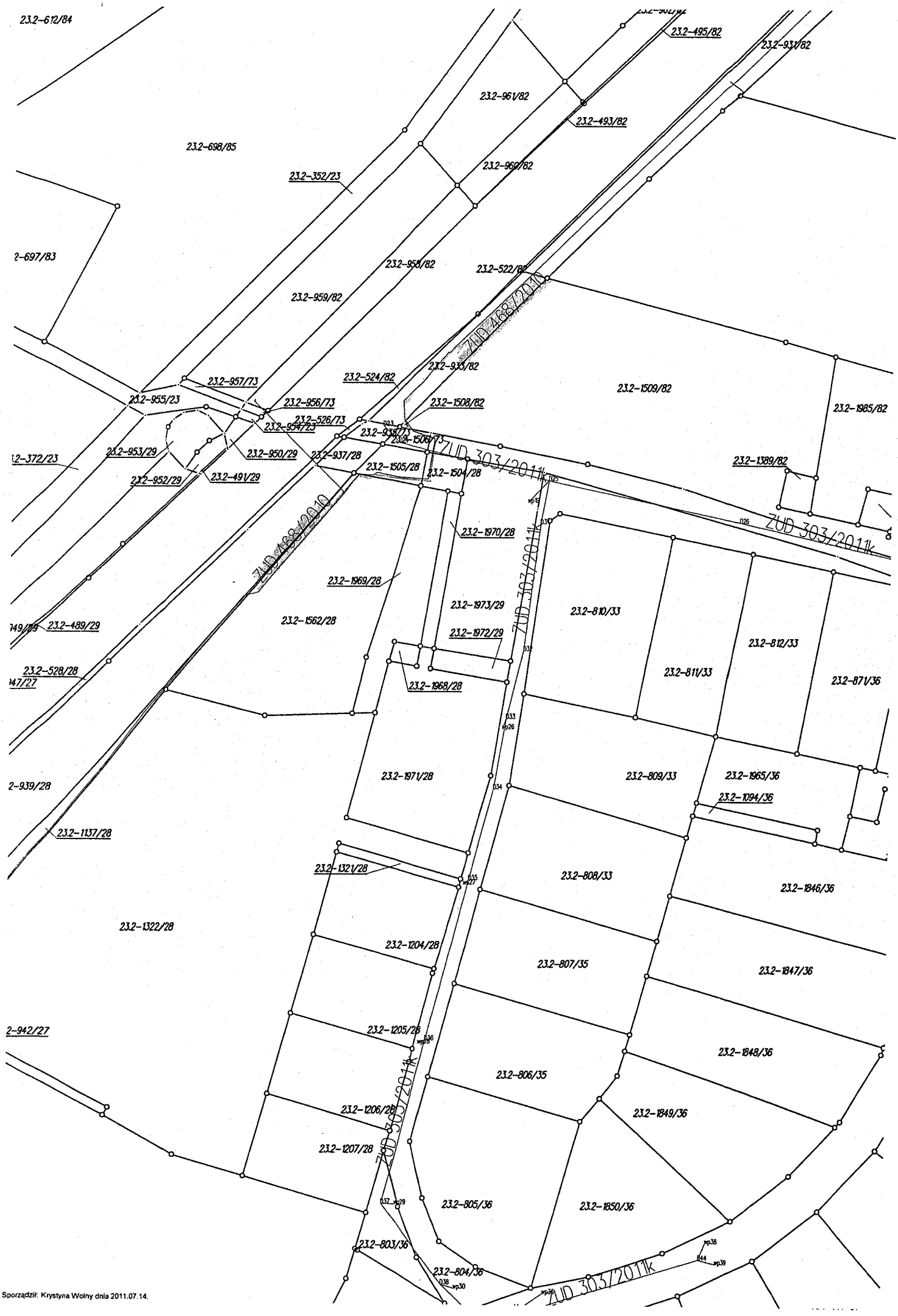

Sporządził: Krystyna Wolny dnia 2011.07.14.

(156)

MIKOŁÓW 2011-09-20

STAROSTA MIKOŁOWSKI
KOORDYNACJA USYTUOWANIA
SIECI UZBROJENIA TERENU
Mikołów ul. Żwirki i Wigury 4
tel. (32) 32-48-229

OPINIA NR 414/2011

Koordynacja : budowa kanalizacji sanitarnej w ul. Bzów

Lokalizacja obiektu : 531.234.172 Mikołów ul. Bzów

Oznaczenie arkusza mapy : 6.128.29.17.1
Oznaczenie arkusza mapy : 531.234.172

Zleceniodawca : Gmina Mikołów
43-190 MIKOŁÓW
Rynek 16

Znak pisma :
Nazwa jednostki projektowej : Biuro Projektów A-PROPOL S.C.
mgr inż. A. Biegański , mgr inż. D. Biegańska
44-121 GLIWICE
Gomułki 2

Autor opracowania: A Biegański

Inwestor : Gmina Mikołów

43-190 MIKOŁÓW
Rynek 16

Usytuowanie w/w sieci uzbrojenia terenu opiniuję pozytywnie:

1. z uwagami zawartymi w załącznikach w punktach nr.7, 10, 18
2. w oparciu o dane zawarte w mapie zasadniczej
3. w oparciu o informacje uzyskane w wyniku konsultacji z instytucjami branżowymi.

Opinia zachowuje ważność przez okres 3 lat.

-VERTE-

PPPiNT Gliwice A-PROPOL B
Data wpływu: 2011 -10- 12
Zał. NAP-250/19121/2011

Zalecenia do wykonania przez Inwestora:

1. W trakcie realizacji inwestycji należy:

- zapewnić obsługę geodezyjną, lokując w jednostkach sektora państwowego, spółdzielczego lub osób fizycznych posiadających uprawnienia do wykonywania robót geodezyjno - kartograficznych zlecenie, na dokonanie pomiaru zgodnie obowiązującymi instrukcjami technicznymi, celem właściwego usytuowania w terenie projektowanych urządzeń inżynieryjnych i innych obiektów budowlanych oraz wykonania pomiaru powykonawczego uzbrojenia podziemnego przed zasypaniem (Rozporządzenie Ministra Rozwoju Regionalnego i Budownictwa z dnia 2.04.2001 Dz U nr 38 poz 455)
- wynikami pomiaru powykonawczego uzupełnić zasób mapowy znajdujący się w Zasobie Geodezyjnym w Mikołowie
- Wyłączną podstawą dokonania odbioru przez jednostkę branżową uzbrojenia terenowego będzie mapa uzupełniona wynikami pomiaru powykonawczego

2. Punkty osnowy geodezyjnej podlegające ochronie zgodnie z art 15.1 Ustawy Prawo Geodezyjne i Kartograficzne zniszczone w trakcie realizacji inwestycji zostaną wznowione na koszt Inwestora

3. Jakakolwiek zmiana projektowanej trasy uzgodnionej niniejszą opinią wymaga ponownej koordynacji usytuowania sieci uzbrojenia terenu

4. O całkowitym zakończeniu prac w terenie, względnie nie przystąpieniu do realizacji inwestycji Inwestor powiadomi pisemnie Starostwo Powiatowe - Wydział Geodezji

5. Integralną częścią opinii jest skoordynowana i podpisana przez Przewodniczącego Zespołu dokumentacja projektowa.

ZAŁĄCZNIKI:

- uwagi Zespołu Koordynującego - 2 egz.

- dokumentacja projektowa - 2 egz.

z up. Starosty
inż. Kazimierz Kapała
GEODETA POWIATOWY

Skład osobowy i uwagi zespołu uzgadniającego do opinii 414/2011 z dnia

Lp	Nazwa Instytucji	Uwagi Uzgadniającego	Imię, Nazwisko Uzgadniającego Podpis i data
1	Starostwo Powiatowe w Mikołowie Wydział Architektury	nie dotyczy	
2	Powiatowy Inspektor Nadzoru Budowlanego w Mikołowie	nie dotyczy	
3	Powiatowy Zarząd Dróg z siedzibą w Łaziskach Górnych	nie dotyczy	
4	Urząd Miasta Mikołów Pani Staniszewska	Uzgadnia się.	20.09.2011 r.
5	Urząd Miasta Mikołów Pan Wolski L	nie dotyczy	
6	Górnośląska Spółka Gazownictwa w Zabrzu Wydział Obsługi Sieci	**Uzgadnia się bez uwag**	Pracownik Działu Technicznego Rozdzielni Gazu Tychy Arkadiusz Josiak 19.09.2011
7	Górnośląska Spółka Gazownictwa Rozdzielnia Gazu Tychy	-Zachować odległość od sieci gazowej zgodnie z DZ.U. nr 139 z 1995r poz.686 -Miejsca kolizji z gazociągiem zabezpieczyć zgodnie z normą ..... -Prace ziemne w rejonie gazociągu prowadzić pod nadzorem Rozdzielni Gazu w Tychach -Zlecić nadzór branżowy RG w Tychach z podaniem terminu rozpoczęcia robót	
8	Telekomunikacja Polska S.A. Pion Technicznej Obsługi Klienta Region Południowy Technicznej Obsługi Klienta	uzgadnia się bez uwag	Kazimierz Chrószcz Dział Zarządzania Zasobami Sieci 1 - Sosnowiec 20.09.11
9	Netia S.A. Dział Paszportyzacji	bez uwag	

Lp	Nazwa Instytucji	Uwagi Uzgadniającego	Imię, Nazwisko Uzgadniającego Podpis i data
10	Zakład Inżynierii Miejskiej Sp.z o.o.	Uzgodniono pozytywnie. Rozwiązanie techniczne uzgodnić w ZIM Sp. z o.o.	INSPEKTOR ds. sieci wod.-kan. inż. Piotr Jurosz 20.09.2011
11	Zakład Inżynierii Miejskiej Sp. z o.o. PEC	nie dotyczy	
12	Górnośląskie Przedsiębiorstwo Wodociągów S.A Sieci Magistralne Mikołów	UZGODNIONO BEZ UWAG	KIEROWNIK ODDZIAŁU SIECI MAGISTRALNEJ MIKOŁÓW inż. Stanisław Staroń 19.09.2011
13	Śląski Zarząd Melioracji i Urządzeń Wodnych Biuro Terenowe w Bieruniu	Nie dotyczy	Śląski Zarząd Melioracji i Urządzeń Wodnych w Katowicach Inspektor Nadzoru mgr inż. Monika Bernacka upr. bud. nr SKL/3186/OHOK/10 15.09.11
14	Zarząd Dróg Wojewódzkich w Katowicach	nie dotyczy	
15	Generalna Dyrkcja Dróg Krajowych i Autostrad Oddział Południowy	nie dotyczy	
16	POLKOMTEL S.A. Region 2 Katowice	UZGODNIONO.	JÓZEF SZCZECH uprawnienia budowlane w telekomunikacji 0221/96/U czł. SIOIIB w Katowicach nr ewid. SKL/BT/2711/04 19.09.11
17	Polska Telefonia Cyfrowa Sp z o.o. Biuro Regionalne w Katowicach	UZGODNIONO.	19.09.11 JÓZEF SZCZECH uprawnienia budowlane w telekomunikacji 0221/96/U czł. SIOIIB w Katowicach nr ewid. SKL/BT/2711/04
18	Vattenfall Distribution Poland Spółka Akcyjna	Uzgadnia się z uwagą, że prace w pobliżu naszych urządzeń podziemnych należy wykonać ręcznie, zgodnie z obowiązującymi normami. Wskazane jest ze względu na bezpieczeństwo osób i mienia, by przed przystąpieniem do prac wystąpić do Vattenfall Network Services Poland Sp. z o.o. o nadzór branżowy. Zbliżenia i skrzyżowania należy zabezpieczyć zgodnie z obowiązującymi normami.	PEŁNOMOCNIK Vattenfall Distribution Poland Spółka Akcyjna Robert Szewczyk

Lp	Nazwa Instytucji	Uwagi Uzgadniającego	Imię, Nazwisko Uzgadniającego Podpis i data

Temat :

budowa kanalizacji sanitarnej w ul. Bzów

Płatnik:	Inwestor:	Projektant :
Gmina Mikołów	Gmina Mikołów	Biuro Projektów A-PROPOL S.C. mgr inż. A. Biegański , mgr inż. D. Biegańska
43-190 MIKOŁÓW	43-190 MIKOŁÓW	44-121 GLIWICE
Rynek 16	Rynek 16	Gomułki 2

STAROSTA MIKOŁOWSKI

Łaziska Górne, dnia 24 sierpień 2011 r.

PZD/5420/07-90/1151 /2011

Biuro Projektów A-PROPOL s. c.
44-121 Gliwice, ul. Gomułki 2

Działając na podstawie art. 10 ust. 5 ustawy z dnia 20 czerwca 1997 r. "Prawo o ruchu drogowym" (Dz. U. z 2005 r. Nr 108, poz. 908 – tekst jednolity, z późniejszymi zmianami) w związku z §2 ust.1 pkt. 1, §8 ust.2 pkt.1 Rozporządzenia Ministra Infrastruktury z dnia 23 września 2003 w sprawie szczegółowych warunków zarządzania ruchem na drogach oraz wykonywania nadzoru nad tym zarządzeniem (Dz. U. nr 177, poz. 1729),
po rozpatrzeniu wniosku :
w sprawie: *zatwierdzenia projektu docelowej organizacji ruchu dla inwestycji pn.: „Przebudowa ul. Sadowej i łącznika do ul. Paprotek oraz ul. Świerkowej od ul. Plebiscytowej do ul. Bzów z drogą dojazdową do szkoły i łącznikiem do ul. Paprotek w Mikołowie"*

zatwierdzam

przedłożony projekt z następującą uwagą:

1. Na skrzyżowaniu budowanego łącznika z ul. Paprotek nie należy stosować znaku A-7 oraz oznakowanie poziomego. Nie należy stosować również znaków D-1.

Jednostka wprowadzająca organizację ruchu drogowego na podstawie zatwierdzonego projektu zobowiązana jest do zawiadomienia Organu zarządzającego ruchem, Zarząd drogi i Komendanta Powiatowego Policji o terminie jej wprowadzenia, co najmniej na 7 dni przed dniem wprowadzenia organizacji ruchu.
Charakter organizacji ruchu : docelowa .
Termin ważności zatwierdzenia – wprowadzenia organizacji ruchu : do 31.08.2012 r.
(brak wprowadzenia przedmiotowej organizacji ruchu drogowego w w/wym. terminie powoduje utratę ważności zatwierdzonej organizacji ruchu).
Załącznik - 1 opieczętowany projekt

Z up. Starosty

DYREKTOR
mgr inż. Edward Przybysz

Otrzymują:
- ~~Adresat~~
- Burmistrz Miasta Mikołów
- PZD a/a

PPPiNT Gliwice A-PROPOL B
Data wpływu: 2011-08-26
Zał. Nr AP-250/1661/2011

Do wiadomości:
- Komenda Powiatowa Policji w Mikołowie (bez zał.)

(zatwierdzony przez Starostę Mikołowskiego projekt znajduje się do wglądu w Powiatowym Zarządzie Dróg, 43-170 Łaziska Górne, ul. Chopina 8)

informacja/centrala +48 (32) 32 48 500
fax +48 (32) 32 48 400
telefon kontaktowy +48 (32) .....
e-mail um@mikolow.eu



URZĄD MIASTA MIKOŁÓW
PL – 43-190 Mikołów
Rynek 16

Sekretariat Burmistrza 32 48 505
Sekretariat Zastępców Burmistrza 32 48 508
Skarbnik Miasta 32 48 502
Biuro Rady Miejskiej 32 48 511
Ewidencja Ludności 32 48 456 fax:22 66 264
Dowody Osobiste 32 48 457
Urząd Stanu Cywilnego 22 62 013 32 48 451
Utrzymanie Infrastruktury Komunalnej 32 48 578 32 48 579
Usługi Komunalne 32 48 571
Dodatki Mieszkaniowe 32 42 650
Inwestycje 32 48 575
Ochrona Środowiska 32 48 476
Gospodarka Nieruchomościami 32 48 566
Geodezja 32 48 563
Ref. Lokalowy 32 42 604
Ewidencja Dział. Gospodarczej 32 48 454
Główny Księgowy 32 48 535
Podatki Lokalne 32 48 532
Zamówienia Publiczne 32 48 405
Straż Miejska 32 48 555
Zarządzanie Kryzysowe 32 48 551
Kultura i Sport 22 60 892 32 48 541
Informacja o Mieście Rzecznik Prasowy 32 48 460
Wydział Rozwoju Miasta 32 48 463

BGM-3/7324/ 394 /2008

Mikołów, dn.26.09.2008

BIURO PROJEKTÓW
A – PROPOL s.c.
mgr inż.A.Biegański, mgr inż.D.Biegańska
ul.Gomułki 2
44 -121 Gliwice

Dotyczy: *określenia przeznaczenia terenu w planie zagospodarowania przestrzennego.*

Referat Zagospodarowania Przestrzennego Urzędu Miasta Mikołowa informuje, że teren zaznaczony na mapie kolorem czerwonym obejmujący **ul.Sadową, ul.Świerkową, ul.Bzów, łącznik do ul.Paprotek** w Mikołowie w miejscowym planie zagospodarowania przestrzennego fragmentu miasta Mikołowa (określonego dla potrzeb planu jako Kamionka) zatwierdzonego Uchwałą Rady Miejskiej Mikołowa Nr XXVIII/416/2004 z dn.30.11.2004 (Dz.Urz.Woj.Śląskiego Nr 6 poz.102 z 13.01.2005)
określony jest jako:

ul.Sadowa
K18Z1/2 – ulica zbiorcza do adaptacji. Szer.w liniach rozgr.20m

ul.Świerkowa od ul.Plebiscytowej
K9Z1/2 – projektowana ulica zbiorcza. Szer.w liniach rozgr.25m
KW07 – teren węzła DK81 z ul.Kościuszki.

ul.Bzów
K41D – ulica dojazdowa do adaptacji. Szer. w liniach rozgr.10m

ul.Paprotek
K13L1/2 – ulica lokalna do adaptacji. Szer.w liniach rozgr.15m

łącznik ul.Bzów z ul.Świerkową
121 MN – tereny zabudowy mieszkaniowej jednorodzinnej /brutto/

KIEROWNIK
Referatu Zagospodarowania Przestrzennego
inż. Barbara Bogdan-Ogłaza

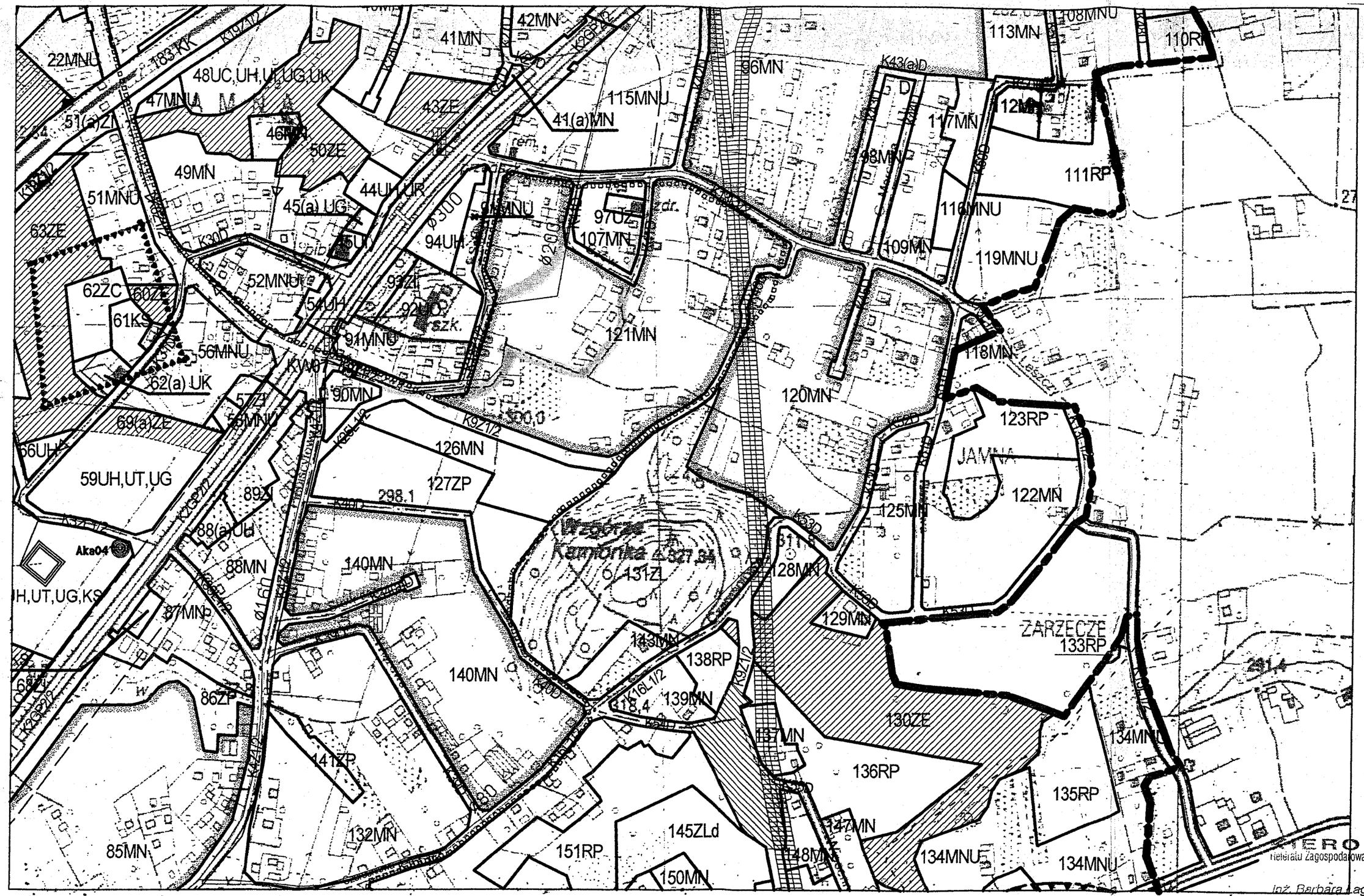
22MNU
48UC,UH,UT,UG,UK
47MNU
51(a)ZL
46MN
50ZE
49MN
51MNU
63ZE
45(a) UG
44UH,UR
41MN
42MN
43ZE
115MNU
41(a)MN
96MN
113MN
108MNU
110RP
117MN
112MN
98MN
111RP
116MNU
109MN
119MNU
97UZ
107MN
94UH
91MNU
52MNU
54UH
93ZL
92UO
61KS
62ZC
60ZC
56MNU
62(a) UK
91MNU
121MN
118MN
120MN
123RP
JAMNA
122MN
125MN
90MN
69(a)ZE
66UH
59UH,UT,UG
89ZL
88(a)UG
88MN
87MN
140MN
126MN
127ZP
298.1
Aka04
Wzgórze Kamionka 327,34
131ZL
128MN
129MN
ZARZECZE
133RP
138RP
139MN
130ZE
137MN
136RP
135RP
134MNU
147MN
148MN
145ZLd
151RP
150MN
132MN
141ZP
86ZP
85MN
291,4
ø300
ø200
K30D
K92P
K92L/P
K92L/2
K92P/2
K92L/1
K92L/2
K92P/1
K92P/2
K92D
K43(a)D
K30P
K30L/P
K30L/2
K30P/2
K16L1/2
K16P1/2
K42D
K42P
K42L/P
K42L/2
K42P/2
K42L/1
K42P/1
K30D
K30P
K30L/P
K30L/2
K30P/2
K30L/1
K30

informacja/centrala +48 (32) 32 48 500
fax +48 (32) 32 48 400
telefon kontaktowy +48 (32) .....
e-mail um@mikolow.eu

URZĄD MIASTA MIKOŁÓW
PL – 43-190 Mikołów
Rynek 16

Sekretariat Burmistrza 32 48 505
Sekretariat Zastępców Burmistrza 32 48 508
Skarbnik Miasta 32 48 502
Biuro Rady Miejskiej 32 48 511
Ewidencja Ludności 32 48 456 fax:22 66 264
Dowody Osobiste 32 48 457
Urząd Stanu Cywilnego 22 62 013 32 48 451
Utrzymanie Infrastruktury Komunalnej 32 48 578 32 48 579
Usługi Komunalne 32 48 571
Dodatki Mieszkaniowe 32 42 650
Inwestycje 32 48 575
Ochrona Środowiska 32 48 476
Gospodarka Nieruchomościami 32 48 566
Geodezja 32 48 563
Ref. Lokalowy 32 42 604
Ewidencja Dział. Gospodarczej 32 48 454
Główny Księgowy 32 48 535
Podatki Lokalne 32 48 532
Zamówienia Publiczne 32 48 405
Straż Miejska 32 48 555
Zarządzanie Kryzysowe 32 48 551
Kultura i Sport 22 60 892 32 48 541
Informacja o Mieście Rzecznik Prasowy 32 48 460
Wydział Rozwoju Miasta 32 48 463

BGK.3/7040/1011/08

Mikołów, dnia 01 października 2008 r.

Mikołów
ul. Świerkowa
Paprotek
os

Biuro Projektów A-PROPOL
44-121 Gliwice ul. Gomułki 2

Dot: projektu „Przebudowa ul. Sadowej i łącznika do ul. Paprotek oraz ul. Świerkowej od ul. Plebiscytowej do ul. Bzów, z drogą dojazdową do szkoły i łącznikiem do ul. Paprotek w Mikołowie.

Urząd Miasta Mikołowa akceptuje przedłożone rozwiązanie układu drogowego, przewidziane dla wyżej wymienionego zadania z następującymi uwagami:
- na odcinku AB ulicy Świerkowej do połączenia z drogą o szerokości 3,0 m należy przewidzieć jezdnię o szerokości 5,5 m,
- krawędź projektowanej jezdni wzdłuż działki nr 1061/21 może być usytuowana w odległości ok.1,0 m od istniejącego garażu posesji nr 18, a po stronie przeciwnej może być zbliżona do budynku gospodarczego na działce 854/36,
- przebieg drogi na pozostałym odcinku przewidzieć po stronie południowej od istniejącego dębu, wzdłuż działek 770/21, 771/22, 773/21.

Otrzymują:
1x Adresat
1x BGK.3 a/a

z up. BURMISTRZA
Inż. Jerzy Karwot
Naczelnik Wydziału

PPPiNT Gliwice	A-PROPOL	B
Data wpływu:	13 PAŹ. 2008	
Zał.	Nr AP-250/1385/08	

Mikołów ul. Paprotek

informacja/centrala +48 (32) 32 48 500
fax +48 (32) 32 48 400
telefon kontaktowy +48 (32) .....
e-mail um@mikolow.um.gov.pl



URZĄD MIASTA MIKOŁÓW
PL – 43-190 Mikołów
Rynek 16

BGK.3/7040/1075/08

Mikołów, dnia 20 października 2008 r.

Sekretariat Burmistrza 32 48 505
Sekretariat Zastępców Burmistrza 32 48 508
Skarbnik Miasta 32 48 502
Biuro Rady Miejskiej 32 48 511
Ewidencja ludności 32 48 456 fax:22 66 264
Dowody Osobiste 32 48 457
Urząd Stanu Cywilnego 22 62 013 32 48 451
Utrzymanie Infrastruktury Komunalnej 32 48 578 32 48 579
Usługi Komunalne 32 48 571
Dodatki Mieszkaniowe 32 42 650
Inwestycje 32 48 575
Ochrona Środowiska 32 48 476
Gospodarka Nieruchomościami 32 48 566
Geodezja 32 48 563
Ref. Lokalowy 32 42 604
Ewidencja Dział. Gospodarczej 32 48 454
Księgowość Budżetowa 32 48 535
Podatki Lokalne 32 48 532
Zamówienia Publiczne 32 48 405
Straż Miejska 32 48 555
Zarządzanie Kryzysowe 32 48 551
Kultura i Sport 22 60 892 32 48 541

Biuro Projektów A-PROPOL
44-121 Gliwice ul. Gomułki 2

Dot: projektu pn. Przebudowa ul. Sadowej i łącznika do ul. Paprotek oraz ul. Świerkowej od ul. Plebiscytowej do ul. Bzów, z drogą dojazdową do szkoły i łącznikiem do ul. Paprotek w Mikołowie.

Urząd Miasta Mikołowa akceptuje przedłożone przekroje konstrukcyjne przewidziane dla dróg objętych zadaniem pn. „Przebudowa ul. Sadowej i łącznika do ul. Paprotek oraz ul. Świerkowej od ul. Plebiscytowej do ul. Bzów, z drogą dojazdową do szkoły i łącznikiem do ul. Paprotek w Mikołowie.

Otrzymują:
1x Adresat
1x BGK.3 a/a

z up. BURMISTRZA
inż. Jerzy Karwot
Naczelnik Wydziału

PPPiNT Gliwice A-PROPOL B
Data wpływu: 24 PAŹ. 2008
Zał. Nr 40-250/1643/08

informacja/centrala +48 (32) 32 48 500
fax +48 (32) 32 48 400
telefon kontaktowy +48 (32) .....
e-mail um@mikolow.eu

URZĄD MIASTA MIKOŁÓW
PL – 43-190 Mikołów
Rynek 16

Sekretariat Burmistrza 32 48 505
Sekretariat Zastępców Burmistrza 32 48 508
Skarbnik Miasta 32 48 502
Biuro Rady Miejskiej 32 48 511
Ewidencja Ludności 32 48 456 fax:22 66 264
Dowody Osobiste 32 48 457
Urząd Stanu Cywilnego 22 62 013 32 48 451
Utrzymanie Infrastruktury Komunalnej 32 48 578 32 48 579
Usługi Komunalne 32 48 571
Dodatki Mieszkaniowe 32 42 650
Inwestycje 32 48 575
Ochrona Środowiska 32 48 476
Gospodarka Nieruchomościami 32 48 566
Geodezja 32 48 563
Ref. Lokalowy 32 42 604
Ewidencja Dział. Gospodarczej 32 48 454
Główny Księgowy 32 48 535
Podatki Lokalne 32 48 532
Zamówienia Publiczne 32 48 405
Straż Miejska 32 48 555
Zarządzanie Kryzysowe 32 48 551
Kultura i Sport 22 60 892 32 48 541
Informacja o Mieście Rzecznik Prasowy 32 48 460
Wydział Rozwoju Miasta 32 48 463

BGK-3/7044/ 375 /09 Mikołów dnia 14.04.2009 r.

Biuro Projektów
A - Propol s.c.
ul. Gomułki2
44-121 Gliwice

Dotyczy: uzgodnienia projektu przebudowy linii napowietrznej nN i rozbudowy oświetlenia przy ul. Świerkowej, Paprotek, Bzów w Mikołowie.

Urząd Miasta Mikołowa informuje, że akceptuje i uzgadnia przedstawiony projekt przebudowy linii nN i rozbudowy w. w. oświetlenia ulicznego.
Przebudowana sieć nN skojarzona z oświetleniem ulicznym będzie stanowić własność Vattenfall, natomiast dobudowane nowe odcinki sieci oświetleniowej będą stanowić majątek Gminy Mikołów. Proponujemy zastosować w projekcie oprawy SGS –101- 70 W z lampą SON +T – 70 W Philips.

NACZELNIK WYDZIAŁU
inż. Jerzy Karwot

Otrzymują:
1. Adresat
2. BGK-3 a/a

Załącznik: schemat rozbudowy oświetlenia.

PPPiN Gliwice A-PROPOL B
Data wpływu 2009-04-20
Zał. AP-250/647/09

informacja/centrala +48 (32) 32 48 500
fax +48 (32) 32 48 400
telefon kontaktowy +48 (32) .....
e-mail um@mikolow.eu 32 48 579

URZĄD MIASTA MIKOŁÓW
PL – 43-190 Mikołów
Rynek 16

Sekretariat Burmistrza	*32 48 505*
Sekretariat Zastępców Burmistrza	*32 48 508*
Skarbnik Miasta	*32 48 502*
Biuro Rady Miejskiej	*32 48 511*
Referat Spraw Obywatelskich	*32 48 456 32 48 457 fax:22 66 264*
Urząd Stanu Cywilnego	*22 62 013 32 48 451*
Utrzymanie Infrastruktury Komunalnej	*32 48 578 32 48 579*
Usługi Komunalne	*32 48 571*
Dodatki Mieszkaniowe	*32 42 650*
Inwestycje	*32 48 575*
Ochrona Środowiska	*32 48 476*
Gospodarka Nieruchomościami	*32 48 566*
Geodezja	*32 48 563*
Ref. Lokalowy	*32 42 604*
Ewidencja Dział. ...spodarczej	*32 48 454*
Główny Księgowy	*32 48 535*
Podatki Lokalne	*32 48 532*
Zamówienia Publiczne	*32 48 405*
Straż Miejska	*32 48 555*
Zarządzanie Kryzysowe	*32 48 551*
Kultura i Sport	*22 60 892 32 48 541*
Informacja o Mieście Rzecznik Prasowy	*32 48 460*
Wydział Rozwoju Miasta	*32 48 463*

Mikołów, dnia 16.05.2011r.

BGK-2.7013.1.13.2011

Biuro Projektów
„A-PROPOL" s.c.
mgr inż. A.Biegański
mgr inż. D.Biegańska

ul. Gomułki 2
44-121 Gliwice

Dotyczy: ul. Świerkowa – wybór wariantu

W odpowiedzi na Wasze pismo z dnia 18.03.2011 znak AP-250/506/2011 w sprawie wyboru wariantu odcinka projektowanej przebudowy ul. Sadowej i łącznika do ul. Paprotek oraz ul. Świerkowej od ul. Plebiscytowej do ul. Bzów, z drogą dojazdową do szkoły i łącznikiem do ul. Paprotek w Mikołowie, informuję iż wybrany został wariant nr II tj. z szerokością jezdni 5,5m wraz z chodnikiem.

z up. BURMISTRZA
inż. Jerzy Karwot
Naczelnik Wydziału

PPPiNT Gliwice	A-PROPOL B
Data wpływu:	2011 -05- 20
Zał.	Nr AP-250/908/2011

Kopia: a/a

ul. informacja/centrala
fax
telefon kontaktowy
e-mail

+48 32 32 48 500
+48 32 32 48 400
+48 32 32.48 579
um@mikolow.eu

URZĄD MIASTA MIKOŁÓW
PL – 43-190 Mikołów
Rynek 16

Mikołów, dnia 21.07.2011r.

BGK-2.7011.1.13.2011

Sekretariat Burmistrza 32 32 48 505
Sekretariat Zastępców Burmistrza 32 32 48 508
Skarbnik Miasta 32 32 48 502
Biuro Rady Miejskiej 32 32 48 511
Ewidencja Ludności 32 32 48 456 fax: 32 22 66 264
Dowody Osobiste 32 32 48 457
Urząd Stanu Cywilnego 32 22 62 013 32 32 48 451
Utrzymanie Infrastruktury Komunalnej 32 32 48 477 32 32 48 478
Inwestycje i Remonty Dróg 32 32 48 578 32 32 48 579
Usługi Komunalne 32 32 48 571
Dodatki Mieszkaniowe 32 32 42 650
Inwestycje 32 32 48 575
Ochrona Środowiska 32 32 48 556 32 32 48 476
Gospodarka Nieruchomościami 32 32 48 566
Zagospodarowanie Przestrzenne 32 32 48 563
Ref. Lokalowy 32 32 42 604
Ewidencja Dział. Gospodarczej 32 32 48 454
Główny Księgowy 32 32 48 535
Podatki Lokalne 32 32 48 532
Zamówienia Publiczne 32 32 48 405
Straż Miejska 32 32 48 555
Zarządzanie Kryzysowe 32 32 48 551
Kultura i Sport 32 22 60 892 32 32 48 541
Informacja o Mieście 32 32 48 460
Wydział Rozwoju Miasta 32 32 48 463

Biuro Projektów
„A-PROPOL" s.c.
mgr inż. A.Biegański
mgr inż. D.Biegańska

ul. Gomułki 2
44-121 Gliwice

Dotyczy: ul. Świerkowa – linie podziałowe

W nawiązaniu do spotkania technicznego z dnia 6.07. 2011 r. oraz na podstawie decyzji Burmistrza z dnia 19.07.20111 r. w sprawie akceptacji naniesionych linii podziałowych nieruchomości, dla projektowanej przebudowy ul. Sadowej i łącznika do ul. Paprotek oraz ul. Świerkowej od ul. Plebiscytowej do ul. Bzów, z drogą dojazdową do szkoły i łącznikiem do ul. Paprotek w Mikołowie informuję, iż przedstawione linie podziałowe zostały zaakceptowane.

Z UPR. BURMISTRZA
inż. Jerzy Karwot
Kierownik Wydziału

Kopia: a/a

PPPiNT Gliwice A-PROPOL B
Data wpływu: 2011-07-25
Zał. Nr AP-250/1380/11

Mikołów
ul. Paprotek – Brzów

(82)

GDDKiA
Oddział w Katowicach
WYDZIAŁ DRÓG

GDDKiA-O/KA-Z-1/MP/261/73/09

Katowice dnia 06.05.2009r.

Urząd Miasta Mikołów
ul. Rynek 16
43-190 MIKOŁÓW

Dotyczy: zgody na wprowadzanie wód opadowych ze zlewni odcinka ul. Paprotek, ul. Sadowej z łącznikiem do systemu odwadniającego wzdłuż DK-81 w m. Mikołów.

W związku ze zmianą decyzji Starosty Mikołowskiego nr OS-1.6223/2-2/08 OS-6223-23/07 z dnia 06.04.2009r., Wydział Dróg wyraża zgodę na włączenie wód opadowych z ul. Paprotek oraz ul. Sadowej wraz z łącznikiem do kanalizacji w ciągu drogi krajowej nr 81 pod warunkami:

1. udrożnienia odbiornika (rowu) wód opadowych w terminie 2 m-cy od daty otrzymania niniejszego pisma,
2. powiadomienia Generalnej Dyrekcji Dróg Krajowych i Autostrad Oddział w Katowicach oraz Rejonu Wysoki Brzeg o planowanym rozpoczęciu i zakończeniu przedmiotowej inwestycji na dwa tygodnie przed rozpoczęciem i zakończeniem robót,
3. Zawarcia z tut. Oddziałem (z dniem zakończenia inwestycji) umowy cywilno-prawnej dotyczącej partycypacji w opłatach środowiskowych za korzystanie ze środowiska za powierzchnie zlewni ul. Sadowej, ul. Paprotek i łącznika oraz partycypacji w kosztach utrzymania rowu (odbiornika) stosownie do procentowego udziału odprowadzanych wód opadowych.

Nie wypełnienie powyższych warunków skutkować będzie wnioskiem o cofnięcie w/w decyzji Starosty Mikołowskiego.

Załącznik:
- Decyzja Starosty Mikołowskiego nr OS-1.6223/2-2/08 OS-6223-23/07 z dnia 06.04.2009r.

Do wiadomości:
- Wydział Uzgodnień,
- Rejon Wysoki Brzeg,
- Rejon Wysoki Brzeg Obwód Drogowy w Mikołowie-Mokrem,
- Biuro Projektów A-PROPOL
  ul. Gomułki 2
  44 – 121 Gliwice

p.o. Z-ca DYREKTORA
ds. Zarządzania Drogami i Mostami

mgr Wojciech Gierasimiuk

PPPiNT Gliwice A-PROPOL
Data wpływu: 2009-05-14
Zał. Nr AP-250/787/09

(8)

NOTATKA SŁUŻBOWA

Spisana w dniu 17 września 2008 r. w Urzędzie Miasta Mikołowa

w sprawie:
- projektowanego układu drogowego i organizacji ruchu dla zadania pn. „ Przebudowy ul. Sadowej i łącznika do ul. Paprotek oraz ul. Świerkowej od ul. Plebiscytowej do ul. Bzów, z drogą do szkoły i łącznikiem do ul. Paprotek w Mikołowie.
- projektu dla zadania pn. „Budowa ścieżki rowerowej na odcinku od ul. Stolarskiej do ul. Dolnej w Mikołowie

Treść notatki : Dotyczy ścieżki rowerowej przy ul. Stolarskiej

1. Przedstawiona przez projektanta propozycja przebiegu ścieżki rowerowej oraz jej szerokość (3,5m dla ruchu mieszanego) została pod względem technicznym zaopiniowana pozytywnie.
2. Przekraczany ścieżką ciek znajduje się na działce Gminy Mikołów ponadto ciek ten nie znajduje się w spisach ewidencyjnych cieków. Projektant wnosi aby warunki budowy przepustu na cieku uzgodnić z właścicielem działki.
3. Analiza rzędnych terenu w miejscu przekraczania cieku pozwala na wykonanie przepustu o średnicy ϕ 1000 mm
4. Ostateczna decyzja zostanie podjęta po uzyskaniu decyzji Burmistrza.

Dotyczy projektu
Sadowa - Bzów

1. Powiększyć parking na ul. Świerkowej od strony Południowej

2. Zamknąć dla ruchu drogę dojazdową do szkoły.

3. Rozpoznać dokładnie własności terenu i dostosować drogę do własności.

4. Rozważyć możliwość zwiększenia ilości miejsc parkingowych przy ul. Sadowej.

5. Projektant proponuje utrzymanie 3 m szerokości jezdni utwardzonej, zaprojektowanej na części ul. Świerkowej i łączniku do ul. Paprotek. (w całym obszarze proponowanej „strefy zamieszkania"), a w miejscach gdzie własność na to pozwala utwardzenie poboczy tłuczniem, frezem lub innym materiałem.

6. Na odcinku przebiegu ul. Świerkowej, gdzie obecnie pas drogowy nie jest wydzielony projektant oczekuje stanowiska Inwestora w sprawie terenów, które są w jego dyspozycji

7. Projektant potwierdza ilość wód z pasa drogowego t.j. 140 l/s

Podpisy obecnych:

1. [signature]

2. Łukasz Zięteń

3. [signature]

4. Ewa Podsiadło

(44)

NOTATKA SŁUŻBOWA

Spisana w dniu 18.12.2008 w Zakładzie Inżynierii Miejskiej w Mikołowie.

Dotyczy: Przebudowy ul. Sadowej i łącznika do ul. Paprotek oraz ulicy Świerkowej od ul. Plebiscytowej do ul. Bzów z drogą dojazdową do szkoły i łącznikiem do ul. Paprotek w Mikołowie – Kamionce.

Obecni:
1. Barbara Janosz – Kierownik JRP Zakładu Inżynierii Miejskiej Sp. z o.o. w Mikołowie,
2. Anna Youseef - Zakład Inżynierii Miejskiej Sp. z o.o. w Mikołowie,
3. Jadwiga Kożluk - Zakład Inżynierii Miejskiej Sp. z o.o. w Mikołowie,
4. Łukasz Ziętek Biuro Projektów A-PROPOL sc - Asystent Projektanta
5. Adam Biegański Biuro Projektów A-PROPOL sc - Projektant

Ustalenia:

1. Zakład Inżynierii Miejskiej na podstawie dokumentacji projektowej Pracowni Projektowej HYDRO-SIEĆ s.c. opracowanej w roku 2005, zatwierdzonej decyzją pozwolenia na budowę nr 338/Mi/2005 z dn. 29.09.2005r., zamierza realizować budowę kanalizacji sanitarnej i deszczowej w Mikołowie Kamionce, na obszarze częściowo pokrywającym się z ulicami będącymi przedmiotem opracowywanej przez Biuro Projektów A-PROPOL dokumentacji.
2. Biuro Projektów A-PROPOL sc realizuje projekt „Przebudowy ul. Sadowej i łącznika do ul. Paprotek oraz ulicy Świerkowej od ul. Plebiscytowej do ul. Bzów z drogą dojazdową do szkoły i łącznikiem do ul. Paprotek w Mikołowie – Kamionce" na zlecenie Urzędu Miasta w Mikołowie. Projekt ten jako jeden z elementów zawiera projektowaną kanalizację deszczową odwadniającą ulice objęte dokumentacją.
3. Porównanie tras zaprojektowanej dla ZIM kanalizacji sanitarnej i deszczowej oraz projektowanej dla UM Mikołów kanalizacji deszczowej wg PB A-Propol sc wykazuje ich wzajemną kolizję na części ulic objętych projektem (łącznik od ul. Sadowej do ul. Paprotek). Ulica Świerkowa od ulicy Paprotek będzie w całości odwadniana kanalizacją, na którą ZIM dysponuje pozwoleniem na budowę nr 452/07 z dnia 21.08.2007r. i tym samym nie ma potrzeby projektowania takiej kanalizacji w tej ulicy przez A-PROPOL sc.
4. Z uwagi na szczupłość terenu, jakim dysponuje Inwestor (Gmina Mikołów) wynikającą z trwałych elementów zagospodarowania terenu, ograniczających szerokość pasa drogowego ulicy Sadowej do miejscami 5,00 m, występujące w terenie uzbrojenie podziemne i planowane zagospodarowanie, niemożliwe jest wykonanie obu kanalizacji rozdzielczych w w/w ulicach bez częściowej korekty trasy zaprojektowanej kanalizacji sanitarnej.
5. W związku z tym, dla umożliwienia wykonania obu kanalizacji w istniejącym stanie zagospodarowania terenu konieczne jest :
   - realizacja równoczesna obu sieci kanalizacyjnych w ul. Sadowej w jednym otwartym wykopie, jako sieci równoległych oraz odcinka kanalizacji sanitarnej od S 561 do S 583 w ul. Paprotek..

- wprowadzenie niewielkich korekt usytuowania w planie trasy zaprojektowanej kanalizacji sanitarnej w ul. Sadowej (propozycję lokalizacji obu sieci kanalizacyjnych przedstawiono na załączonym rysunku sytuacyjnym). Szczegółowa lokalizacja możliwa będzie do ustalenia w terenie, w toku realizacji po wykonaniu szeregu przekopów kontrolnych potwierdzających rzeczywistą lokalizację innych sieci podziemnego uzbrojenia terenu.
- rzędne wysokościowe zaprojektowanej kanalizacji sanitarnej pozostaną bez zmian, za wyjątkiem odcinka którego rzędne zostaną obniżone (od studni 561 do 583 w ul. Paprotek), zgodnie z ustaleniami poczynionymi z projektantem kanalizacji sanitarnej.
- po wykonaniu ciągów kanalizacyjnych zostanie wykonany pomiar powykonawczy i powykonawcze uzgodnienie ZUD, o ile zaistnieje taka konieczność (Biuro Projektów A-PROPOL sc zawrze w SST i przedmiarach swojej dokumentacji zapis o konieczności wykonania takich czynności przez przyszłego Wykonawcę).

6. Decyzję, co do terminów wspólnej realizacji obu kanalizacji powinien podjąć dysponent środków finansowych na obie inwestycje.
7. Podjęte ustalenia stanowią formę porozumienia dla potrzeb uzyskania uzgodnienia ZUD

Na tym notatkę zakończono i podpisano.

Ze strony ZIM 1. .....
2. .....
3. .....

Ze strony A-PROPOL sc .....

Załącznik:
Pełnomocnictwo do występowania w imieniu Gminy Mikołów dla zadania „Przebudowa ul. Sadowej i łącznika do ul. Paprotek oraz ulicy Świerkowej od ul. Plebiscytowej do ul. Bzów z drogą dojazdową do szkoły i łącznikiem do ul. Paprotek w Mikołowie wraz z odwodnieniem i uzupełnieniem istniejącego oświetlenia ulicznego"

Mikołów
Świerkowa
2/5

Mikołów 06.07.2011

Notatka służbowa

„Przebudowa ul. Sadowej i Łącznika oraz ul. Świerkowej od ul. Plebiscytowej do ul. Bzów, z drogą dojazdową do ul. Paprotek w Mikołowie - Kamionce

1. Jerzy KARWOT – U.M. Mikołów
2. Tomasz Palka – U.M. Mikołów
3. Leszek Wolski – U.M. Mikołów
4. Aleksandra Jadczyszyn – B.P. A-Propol
5. Łukasz ZIĘTEK – B.P. A-Propol

Ustalono:

1) Utrzymać istniejące rzędne przy posesji nr 11 ul. Sadowa – Pan Bednarek

2) Wyłagodzić profil podłużny ul. Bzów przy włączeniu do ul. Paprotek

3) Ponownie przeanalizować szerokości pasa drogowego w rejonie skrzyżowania Świerkowa i Łącznik Paprotek.

4) Wykonać przekroje przez parkingi zlokalizowane (przy szkole) od strony ul. Sadowej

5) Uzupełnić oznakowanie poziome przy ulicy Paprotek

6) Uzupełnić 0 lustro przy skrzyżowaniu ul. Świerkowa i Sadowa

7) Na tym notatkę zakończono.

PPPiNT Gliwice A-PROPOL B
Data wpływu: 2011-07-07
Zał. Nr AP-250/1259/2011

(33)

Zakład Inżynierii Miejskiej Sp. z o.o.

ul. Kolejowa 4 **43 - 190 Mikołów**

SR w Katowicach Wydz. Gosp. KRS KRS 0000149836
Kapitał Zakładowy 73.528.500,00 zł
NIP 635-10-06-267 REGON 272754320
M.B.S. Mikołów 33 84360003 0000 0010 7982 0001
ING Bank Śląski o/Mikołów 69 1050 1634 1000 0022 0678 0153
☎(032)226 00 52, Dz. Techn. w-k- (032)218 05 58
www.zim.com.pl
e-mail: sekretariat@zim.com.pl

Mikołów; dnia 17 listopada 2008r.

L.dz. 67/5583/2008/687/WS

Biuro Projektów
A-Propol s.c.
Ul. Gomułki 2
44-121 Gliwice

Dotyczy: uzgodnienie planu zagospodarowania dla przebudowy ul. Sadowej i łącznika do ul. Paprotek oraz ul. Świerkowej od ul. Plebiscytowej do ul. Bzów z droga dojazdową do szkoły i łącznikiem do ul. Paprotek w Mikołowie.

W nawiązaniu do pisma nr AP-250/1578/2008 **Zakład Inżynierii Miejskiej Sp. z o.o. w Mikołowie** uzgadnia przedłożony plan zagospodarowania terenu w ww. zakresie z następującymi uwagami:

- istniejąca armaturę wodociągowo-kanalizacyjną wyregulować do projektowanej niwelety drogi,
- należy zachować istniejące zagłębienie urządzeń wod-kan. W przypadku zmiany posadowienia ww. uzbrojenia dokonać uzgodnienia przedstawiając przekroje w miejscach skrzyżowań.

Załącznik:
- 1 egz. planu sytuacyjnego,
Kopia:
-aa

PREZES ZARZĄDU
mgr Justyna Hildebrandt

PPPiNT Gliwice A-PROPOL B
Data wpływu: 21 LIS. 2008
Zał. Nr AP-250/1785/08

ZAKŁAD INŻYNIERII MIEJSKIEJ Sp. z o.o. w Mikołowie

Mikołów, dnia 30 maja 2011r.

L.dz. 67/3964/2011/**529**/DS

Biuro Projektów
A-Propol s.c.
ul. Gomułki 2
44-121 Gliwice

Dotyczy: prolongaty uzgodnienia planu zagospodarowania dla przebudowy ul. Sadowej i łącznika do ul. Paprotek oraz ul. Świerkowej od ul. Plebiscytowej do ul. Bzów z droga dojazdową do szkoły i łącznikiem do ul. Paprotek w Mikołowie.

W nawiązaniu do pisma nr AP-250/751/2011 **Zakład Inżynierii Miejskiej Sp. z o.o. w Mikołowie** informuje, że prolonguje bez uwag uzgodnienie nr L.dz. 67/5583/2008/687/WS z dnia 17 listopada 2008r. dotyczące inwestycji pn. „Przebudowa ul. Sadowej i łącznika do ul. Paprotek oraz ul. Świerkowej od ul. Plebiscytowej do ul. Bzów, z drogą dojazdową do szkoły i łącznikiem do ul. Paprotek w Mikołowie".

PREZES ZARZĄDU
mgr Justyna Hildebrandt

PPPiNT Gliwice A-PROPOL B
Data wpływu: 2011 -06- 08
Zał. Nr AP-250/1029/11

Załącznik:
- 1 egz. planu sytuacyjnego
Kopia:
-aa

Zakład Inżynierii Miejskiej Sp. z o.o.
43-190 Mikołów ul. Kolejowa 4
NIP 635-10-06-267 REGON 272754320
e-mail: sekretariat@zim.com.pl

Sekretariat tel: 032 218-05-51
032 218-05-52
fax: 032 218-05-53

KRS nr 0000149836
Sąd Rejonowy w Katowicach
Wydz. Gosp. KRS
Kapitał Zakładowy: 80.568.500,00 zł

MBS Mikołów
33 8436 0003 0000 0010 7982 0001
ING Bank Śląski o/Mikołów
69 1050 1634 1000 0022 0678 0153

www.zim.com.pl

158

ZAKŁAD INŻYNIERII MIEJSKIEJ Sp. z o.o. w Mikołowie

Mikołów, dnia 2 września 2011r.

L.dz. 67/7861/2011/**895**/DS

Mikołów
ul. Świerkowa
2/5

BIURO PROJEKTÓW A-PROPOL s.c.
A. Biegański, D. Biegańska
ul. Gomułki 2
44-121 Gliwice

Dotyczy: określenia warunków technicznych dla budowy fragmentu sieci kanalizacji sanitarnej (połączenie studni nr 580 i 598a) w łączniku ulic Sadowej i Bzów w Mikołowie.

W odpowiedzi na Państwa pismo **Zakład Inżynierii Miejskiej Sp. z o.o. w Mikołowie** podaje warunki techniczne dla budowy kanalizacji sanitarnej (połączenie studni nr 580 i 598a) w łączniku ulic Sadowej i Bzów w Mikołowie:

- kanalizację zaprojektować o średnicy min Ø200mm,
- zastosować rury kamionkowe,
- przy lokalizacji studni w drogach zastosować pierścień odciążający i właz żeliwny typu ciężkiego, wykonany z żeliwa sferoidalnego z zatrzaskami, zawiasami oraz wkładką z PE tłumiąca drgania,
- na załamaniach trasy lub zmiany spadku oraz w odległościach max 50 m zabudować studnie z tworzywa sztucznego lub polimerobetonowe,
- trasę projektowanego fragmentu kanalizacji sanitarnej uzgodnić na piśmie z właścicielami terenu i uzbrojenia podziemnego,
- projektowaną kanalizację sanitarną prowadzić w odległości min. 3,0m od istniejących i projektowanych budynków oraz min. 1,5m od istniejących i projektowanych ogrodzeń, innych obiektów małej architektury, pozostałego uzbrojenia.

Na powyższe na aktualnej, oryginalnej mapie zasadniczej z nakładką istniejącego uzbrojenia należy opracować projekt budowlano-wykonawczy sieci kanalizacji sanitarnej, a następnie uzgodnić go w tut. Zakładzie w min. 2 egzemplarzach.

Ww. materiał musi spełniać wymogi zgodnie z załącznikiem nr 1.

Powyższe warunki techniczne są ważne na okres dwóch lat od daty ich wydania.

DYREKTOR
ds. Technicznych
mgr inż. Michał Majnusz

Załącznik:
- załącznik nr 1
- 1 egz. planu sytuacyjnego

Kopia:
- aa

PPPiNT Gliwice A-PROPOL B
Data wpływu: 2011-09-12
Zał. Nr AP-250/1761/11

Zakład Inżynierii Miejskiej Sp. z o.o.
43-190 Mikołów ul. Kolejowa 4
NIP 635-10-06-267 REGON 272754320
e-mail: sekretariat@zim.com.pl

Sekretariat tel: 032 218-05-51
032 218-05-52
fax: 032 218-05-53

KRS nr 0000149836
Sąd Rejonowy w Katowicach
Wydz. Gosp. KRS
Kapitał Zakładowy: 80.568.500,00 zł

MBS Mikołów
33 8436 0003 0000 0010 7982 0001
ING Bank Śląski o/Mikołów
69 1050 1634 1000 0022 0678 0153

www.zim.com.pl

Załącznik nr 1

RURY KAMIONKOWE.

Do sieci kanalizacji sanitarnej grawitacyjnej stosuje się rury i kształtki kamionkowe glazurowane, łączone kielichowo w systemach F i C (fabrycznie zamontowana uszczelka zapewniająca szczelność połączenia na kielichach), produkowane zgodnie z normą PN-EN 295, posiadającą aprobatę techniczną Instytutu Badawczego Dróg i Mostów do stosowania w ciągach komunikacyjnych oraz opinię GIG – dopuszczenie do stosowania na terenach objętych działaniem szkód górniczych. Zastosowane rury kamionkowe glazurowane produkowane zgodnie z normą PN-EN 295:

a) o średnicach nominalnych powinny posiadać następującą wytrzymałość mechaniczną na zgniatanie:
   - DN 150 – 34 kN/m;
   - DN 200 – 40 kN/m lub 48 kN/m – zgodnie z dołączonymi obliczeniami statyki;
   - DN 250 – 40 kN/m lub 60 kN/m - zgodnie z dołączonymi obliczeniami statyki;
   - DN 300 – 48 kN/m lub 72 kN/m - zgodnie z dołączonymi obliczeniami statyki;
   - DN 400 – 64 kN/m lub 80 kN/m - zgodnie z dołączonymi obliczeniami statyki;
   - DN 500 – 60 kN/m lub 80 kN/m - zgodnie z dołączonymi obliczeniami statyki;
   - DN 600 - 57 kN/m lub 96 kN/m - zgodnie z dołączonymi obliczeniami statyki;
b) kwasoodporność pH 2-12;
c) wytrzymałość na temperaturę T-10° C (powietrze) +70° C (woda);
d) wodoszczelność połączeń przy ciśnieniu p=2,4 bar;
e) chropowatość ścian k=0,02-0,05;
f) wytrzymałość na ścieranie 0,2 mm;
g) badania zgodności z PN EN 295 potwierdzone winny być przez instytut posiadający akredytację do badania rur kamionkowych;
h) aprobata wydana przez Instytut Badawczy Dróg i Mostów do stosowania w ciągach komunikacyjnych;
i) dopuszczenie do stosowania na terenach objętych działaniem szkód górniczych wydane przez Główny Instytut Górnictwa;
j) fabrycznie zamontowana uszczelka wargowa zapewniająca szczelność połączenia na kielichach;
k) kształtki do sieci kanalizacyjnej z kamionki powinny spełniać wymagania normy PN-EN 295-1:1999, PN-EN 295-1:1999/A3:2002;
l) rury zastosowane do przecisków: kamionka glazurowana, łączona przy pomocy złącza ze stali molibdenowej, produkowana zgodnie z normą PN-EN 295-7, posiadająca aprobatę IBDiM do stosowania w ciągach komunikacyjnych.

W przypadku połączenia rurociągów wykonywanych z kamionki z rurociągami wykonanymi z innych materiałów należy zastosować specjalistyczne złączki, rura kamionkowa – PVC/inny materiał.

STUDNIE KANALIZACYJNE Z TWORZYWA SZTUCZNEGO MONOLITYCZNE OD Ø 300 ÷ Ø 2000 MM.

Studnie monolityczne z tworzyw sztucznych powinny umożliwiać bezpośrednie włączenie rur kamionkowych bez zastosowania jakichkolwiek kształtek przejściowych w całym zakresie średnic. Studnie monolityczne posiadają:

a) dopuszczenie do stosowania w sieciach kanalizacyjnych: aprobata techniczna COBRTI Instal;
b) dopuszczenie do stosowania w pasie drogowym: aprobata techniczna IBDiM;
c) opinia w sprawie możliwości stosowania na terenach objętych działaniem szkód górniczych wydana przez GIG.

STUDNIE KANALIZACYJNE Z POLIMEROBETONU OD Ø 600 ÷ Ø 2000 MM.

Studnie polimerobetonowe – wymagania dla studni:

a) polimerobeton jako materiał powstały w wyniku połączenia kruszywa o różnym uziarnieniu (mączka, piasek, żwir) z żywica poliestrową, która stanowi 10-12% mieszanki;
b) produkowany poprzez napełnienie stalowych form masą polimerobetonu, zawibrowanie – a następnie, po utwardzeniu chemicznym, rozformowanie i poddaniu obróbce termicznej;
c) kompatybilność dobranych elementów;
d) studnie zabudowane w drogach zabezpieczone przed naciskiem ruchu ulicznego (rozwiązania sprawdzone i dopuszczone do stosowania w branży drogowej);

e) studnia powinna umożliwiać bezpośrednie połączenie z systemem rur kamionkowych bez zastosowania jakichkolwiek kształtek przejściowych;
f) studnie kanalizacyjne rewizyjne i włazowe muszą być zgodne z normą PN-B 10729:1999, PN-EN 476:2001, dopuszczone do stosowania w sieciach kanalizacyjnych; aprobata techniczna CORBITI „Instal", dopuszczone do stosowania w pasie drogowym; aprobata techniczna IBDiM – Warszawa, odporność chemiczna tworzywowych elementów składanych zgodnie z ISO/TR 10385, odporność chemiczna uszczelek zgodna z ISO/TR 7620;
g) dopuszczenie do stosowania na terenach objętych działaniem szkód górniczych wydane przez Główny Instytut Górnictwa;
h) właściwości studni wykonanych z polimerobetonu:
   - odporność chemiczna (pH w zakresie od 1-10);
   - odporność termiczna (dopuszcza się stały kontakt z temperaturą ok. 80ºC);
   - nie wymagają konserwacji;
   - gładkie i nie zawierające por powierzchnie;
   - całkowita szczelność i nienasiąkliwość;
   - kineta wykonana z polimerobetonu;

Własności wytrzymałościowe studni polimerobetonowych:

a) wytrzymałość komory studziennej

Rury studzienne winny wytrzymać siły nacisku (krótko i długotrwałe) dla studzienek systemowych, podstawowego asortymentu (DN 1000, 1200, 1500 i 2000) wynoszące co najmniej:

średnica nominalna DN	średnica zewnętrzna d_3 (mm) ± 3	siła ciśnienia szczytowego krótkotrwała FN (kN/m)	długotrwała
1000	1080	35	18
1200	1300	36	19
1500	1620	37	20
2000	2180	50	

Dla odlanych równocześnie z rurami beleczek, osiowa wytrzymałość na zginanie, przy uwzględnieniu współczynnika 95 %, winna wynosić co najmniej 16 N/mm² oraz osiowa wytrzymałość na ściskanie nie mniej niż 90 N/mm².

b) Nośność zwężki i płyt pokrywowych

Nośność zwężek winna odpowiadać wymaganiom klasy E 600.

Parametry fizyko – mechaniczne polimerobetonu, z którego mają być wykonane studnie:

a) ciężar [Y_R] - 23 kN/m³;
b) odporność chemiczna pH od 1 do 10;
c) wytrzymałość na ściskanie min. - 90 N/mm² ;
d) wytrzymałość na zginanie min.:
   - krótkotrwała - 17,7 N/mm² ;
   - długotrwała - 10,4 N/mm² ;
e) wytrzymałość zmęczeniowa [$2x\sigma_A$] min. - 6 N/mm²;
   (badana przy obciążeniach zmiennych 2 x 10^7 z częstotliwością [Hz] - 12)
f) ścieralność [α_m] max. - 0,5 mm;
g) mikrochropowatość [k] max. - 0,1 mm;

POKRYWY KANALIZACYJNE.

Włazy studzienek kanalizacyjnych wykonane winny być z żeliwa sferoidalnego z monolitycznie odlanym logo miasta Mikołów, wyposażone w zawias i zatrzask oraz uszczelnienie z PE lub elastomeru. Jeśli pokrywa jest zlokalizowana w jezdni należy zastosować pokrywy typu ciężkiego, w chodnikach i na wjazdach zastosować typ średni, w pozostałych przypadkach typ lekki.

ZAKŁAD INŻYNIERII MIEJSKIEJ Sp. z o.o. w Mikołowie

Mikołów, dnia 20 października 2011r.

L.dz. 212/9353/2011/**162**/DS

BIURO PROJEKTÓW A-PROPOL s.c.
A. Biegański, D. Biegańska
ul. Gomułki 2
44-121 Gliwice

Dotyczy: uzgodnienia dokumentacji projektowej dla zadania „Przebudowa ul. Sadowej i łącznika do ul. Paprotek oraz ul. Świerkowej od ul Plebiscytowej do ul. Bzów z drogą dojazdową do szkoły i łącznikiem do ul. Paprotek w Mikołowie".

W odpowiedzi na pismo w sprawie jw. **Zakład Inżynierii Miejskiej Sp. z o.o. w Mikołowie** informuje, że uzgadnia pozytywnie przedmiotowy projekt na podstawie *Ustawy z dnia 10 kwietnia 2003r. o szczególnych zasadach przygotowaniami realizacji inwestycji w zakresie dróg publicznych.*

Do opracowania wnosimy następujące uwagi:

- budowę należy zlecić firmie posiadającej odpowiednie uprawnienia,
- przed przystąpieniem do robót budowlanych należy dokonać zgłoszenia tego faktu w Rejonie Eksploatacji Sieci Wod. – Kan. tut. zakładu (tel. 032 226 21 05),
- po wykonaniu kanalizacji (w stanie odkrytym) należy zgłosić u ww. gotowość dokonania odbioru,
- włączenie do istniejących urządzeń kanalizacyjnych wykonać pod nadzorem ww.,
- rozpoczęcie budowy zgłosić właściwemu organowi zgodnie z art. 30 Prawa Budowlanego,
- do odbioru końcowego przedmiotowych odcinków kanalizacji należy dołączyć inwentaryzację geodezyjną,
- powyższe uzgodnienie jest ważne dwa lata od daty jego wydania.

DYREKTOR
ds. Technicznych
mgr inż. Michał Majnusz

PPPiNT Gliwice A-PROPOL
Data wpływu 2011-11-04
Zał. Nr AP-250/287/11

Załącznik
- 1 egz. projektu,
Kopia
- aa

(27) 31/10/2008

Telekomunikacja Polska
Pion Technicznej Obsługi Klienta
Region Południowy Technicznej Obsługi Klienta
ul. Ordona 13, 40-163 Katowice
tel.: 0 32 219 37 53; 0 32 219 37 55
fax: 0 32 204 01 01
www.tp.pl

Katowice, 16 października 2008 r.

Biuro Projektów A-PROPOL
ul. Gomułki 2
44-121 Gliwice

Numer pisma: STTSRECU/AP.215-1775/08

Temat: warunki techniczne przebudowy i zabezpieczenia sieci telekomunikacyjnych kolidujących z projektowaną przebudową ulic: Sadowej i Świerkowej wraz z łącznikami i drogami dojazdowymi

Szanowni Państwo,

w odpowiedzi na pismo nr AP-250/1328/2008 w sprawie jw. uprzejmie informujemy, że w oznaczonym obszarze przebiegają urządzenia telekomunikacyjne naszej własności: kanalizacja kablowa, kable ziemne oraz linie napowietrzne. Przebieg trasowy ww. sieci naniesiony jest geodezyjnie na załączone plany sytuacyjne.

W związku z występującymi kolizjami przedstawionych zamierzeń inwestycyjnych z istniejącymi sieciami telekomunikacyjnymi naszej własności, należy opracować podlegającą naszemu zatwierdzeniu dokumentację projektową przebudowy i zabezpieczenia sieci telekomunikacyjnych, spełniającą poniższe warunki:

1. Kolidujące odcinki telekomunikacyjnych linii napowietrznych należy przebudować w taki sposób, aby słupy stanowiące podbudowę tych linii były zlokalizowane w odległości minimum 0,5 m od krawędzi jezdni bądź krawędzi projektowanych chodników.
2. Odcinki kabli ziemnych bądź kanalizacji kablowej, które znajdą się w obszarze projektowanej jezdni (poszerzenia jezdni), należy przebudować poza obręb nawierzchni jezdnej, a w przypadku budowy nowych skrzyżowań jezdni z siecią telekomunikacyjną – urządzenia nasze należy zabezpieczyć rurami dwudzielnymi typu AROT.
3. Ramy studni kablowych zlokalizowane w projektowanych chodnikach w razie konieczności należy podnieść lub obniżyć, dostosowując w ten sposób do planowanego poziomu nawierzchni.
4. Na zmianę istniejącego układu sieci wymagane jest opracowanie dokumentacji projektowej oraz uzyskanie zgód właścicieli gruntów na nową lokalizację urządzeń telekomunikacyjnych. Powyższe należy uwzględnić w projekcie, który podlega zatwierdzeniu przez TP SA Dział Zarządzania Zasobami Fizycznymi Sieci w Opolu, 45-241 Opole, ul. Sosnkowskiego 20.
5. Po ukończeniu robót Inwestor zobowiązany jest przekazać powykonawczą dokumentację przebudowanych sieci (w tym geodezyjną inwentaryzację terenu).
6. Szczegółowe informacje dotyczące naszej infrastruktury koniecznej do przebudowy bądź zabezpieczenia zostaną udostępnione projektantowi w Dziale Zarządzania Zasobami Fizycznymi Sieci w Opolu - komórka w Tychach, al. Jana Pawła II 40, po uprzednim umówieniu się na spotkanie - tel. 0 32 219 37 53 lub 0 32 219 37 55. Osobami do kontaktu w niniejszej sprawie są: Kazimierz Chrószcz lub Aleksander Pasek.
7. Nadzór nad pracami prowadzonymi na i w pobliżu sieci telekomunikacyjnych należy zlecić upoważnionej przez nas w tym celu firmie: Eltel Networks SA z siedzibą w Kostrzynie przy ulicy Wrzesińskiej 1b, adres do korespondencji: ul. Przemysłowa 13, 44-203 Rybnik, tel. 032 478 81 00, którą należy powiadomić z tygodniowym wyprzedzeniem o terminie rozpoczęcia robót.

PPPiNT Gliwice A-PROPOL B
24 PAŹ 2008
Zał. Nr AP-250/1585/08

TELEKOMUNIKACJA POLSKA Spółka Akcyjna z siedzibą i adresem w Warszawie przy ul. Twardej 18, wpisana do Rejestru Przedsiębiorców prowadzonego przez Sąd Rejonowy dla m. st. Warszawy XII Wydział Gospodarczy Krajowego Rejestru Sądowego pod numerem 0000016681; REGON 012100784, NIP 526-02-50-995
z pokrytym w całości kapitałem zakładowym wynoszącym 4 106 319 723 zł

8. Wszelkie prace należy prowadzić z zachowaniem szczególnej ostrożności (zabrania się prowadzenia robót sprzętem mechanicznym w odległości mniejszej niż 2 metry od zlokalizowanych uprzednio przekopami kontrolnymi sieci telekomunikacyjnych).

Całość robót należy wykonać zgodnie z wymogami powyższych warunków technicznych, obowiązujących norm (w tym norm TP SA) i przepisów Prawa Budowlanego przez uprawnionego projektanta oraz wykonawcę robót telekomunikacyjnych.

Należy powiadomić tutejszy Dział Zarządzania Zasobami Fizycznymi Sieci, tel. 032 219 37 53 lub 032 219 37 55 z minimum tygodniowym wyprzedzeniem o terminie rozpoczęcia prac w celu przekazania placu budowy i uzyskania zgody na rozpoczęcie przebudowy infrastruktury telekomunikacyjnej.

Zakres robót związanych z przebudową i zabezpieczeniem infrastruktury telekomunikacyjnej podlega odbiorowi przez pracownika Telekomunikacji Polskiej.

W przypadku uszkodzenia naszych urządzeń obciążymy Inwestora kosztami usunięcia awarii oraz wartością poniesionych strat eksploatacyjnych.

Koszty prac – wykonania przebudowy oraz zabezpieczenia naszych sieci, jak również dokumentacji projektowej i geodezyjnej inwentaryzacji powykonawczej – ponosi Inwestor.

Informujemy również, że do czasu rozpoczęcia przebudowy i zabezpieczenia naszych sieci, profile kabli oraz ich ilość mogą ulec zmianie.

Powyższe nie upoważnia do prowadzenia robót ziemnych na i w pobliżu naszych urządzeń.

Niniejsze warunki techniczne stanowią informację do celów projektowych i nie tworzą zobowiązań ani nie mogą być podstawą do roszczeń finansowych wobec Telekomunikacji Polskiej.

Ponadto informujemy, że wzdłuż ul. Sadowej przebiega telekomunikacyjny kabel światłowodowy własności Obszaru Telekomunikacji w Katowicach, którego warunki przebudowy należy uzgodnić z właścicielem kabla, tj. TP SA Dział Gospodarki Zasobami w Katowicach, komórka w Sosnowcu, ul. Grota-Roweckiego 6, 41-200 Sosnowiec.

Z poważaniem

Jarosław Gajos

Kierownik Działu Zarządzania
Zasobami Fizycznymi Sieci
w Opolu

Załącznik: mapa

Telekomunikacja Polska
Pion Technicznej Obsługi Klienta
Region Operacyjnego Utrzymania
Sieci i Usług w Katowicach

ul. Ordona 13, 40-163 Katowice
tel.: 32 219 37 53; 32 219 37 55

Katowice, 20 maja 2011 r.

Biuro Projektów A-PROPOL s.c.
ul. Gomułki 2
44-121 Gliwice

Numer pisma: TOTSSAU/AP.211-57751/11

Temat: prolongata warunków technicznych na przebudowę kolidujących sieci TP w związku z planowaną przebudową ul. Sadowej i Świerkowej wraz z łącznikami do ul. Paprotek w Mikołowie

Szanowni Państwo,

W odpowiedzi na pismo znak: AP-250/753/2011 z dnia 27.04.2011 r. w spawie j.w. uprzejmie informujemy, że prolongujemy wydane warunki techniczne na przebudowę kolidujących sieci TP znak: STTSRECU/AP.215-1775/08 z dnia 16.10.2008 r.

Prolongata ww. warunków technicznych zostaje udzielona do dnia 20.05.2012 r.

Z poważaniem

Antoni Wójcik

Kierownik Działu
Zarządzania Zasobami Sieci 1
Sosnowiec

Załącznik: mapa

PPPiNT Gliwice A-PROPOL B
Data wpływu: 2011-05-25
Zał. Nr AP-252/959/2011

Telekomunikacja Polska Spółka Akcyjna z siedzibą i adresem w Warszawie (00-105) przy ulicy Twardej 18, wpisana do Rejestru Przedsiębiorców prowadzonego przez Sąd Rejonowy dla m.st. Warszawy XII Wydział Gospodarczy Krajowego Rejestru Sądowego pod numerem 0000010681; REGON 012100784, NIP 526-02-50-995; z pokrytym w całości kapitałem zakładowym wynoszącym 4 006 947 063 zł

e-mail Gotex 14/09 (153)

Telekomunikacja Polska
Techniczna Obsługa Klienta
Operacyjne Utrzymanie Sieci i Usług w Katowicach

ul. Ordona 13 40-163 Katowice
tel.: 32 219 37 53
fax: 32 204 01 01
www.tp.pl

Mikołów - Śwerkowa
p/o Mirosław Pawłowski
(+J) proszę zaludnić przebudowy

Katowice , 6 września 2011r.

Biuro Projektów
A – PROPOL s.c.
ul. Gomułki 2
44-121 Gliwice

Numer pisma: TOTSSAU/KC.215-62129/11/S

Temat: techniczne warunki na przebudowę sieci telekomunikacyjnej w związku z przebudową ulicy Sadowej i łącznika do ulicy Paprotek oraz ulicy Świerkowej od ulicy Plebiscytowej do ulicy Bzów , z drogą dojazdową do szkoły i łącznikiem do ulicy Paprotek w Mikołowie

Szanowni Państwo,

w odpowiedzi na pismo dotyczące projektowanych zmian układu drogowego w wyszczególnionych relacjach informujemy, że przedmiotowa inwestycja koliduje z istniejącą doziemną oraz napowietrzną siecią teletechniczną eksploatowaną przez TP S.A. W związku z tym należy, na koszt naruszającego stan istniejący, opracować projekt i wykonać przebudowę istniejących urządzeń telekomunikacyjnych wchodzących w kolizję z projektowaną inwestycją , zwracając szczególną uwagę na normatywne odległości.
Usunięcie kolizji jest uwarunkowane spełnieniem poniższych wytycznych:
W zakresie sieci miedzianej :

1. Wykonać przebudowę, poza obszar kolidujących zamierzeń urządzeń telekomunikacyjnych w następujących zakresach :
   - słupów teletechnicznych wraz z kablami sieci rozdzielczej (kable typu XzTKMxpwn 5x4x0,5), oraz sieci abonenckiej (kable instalacyjne do budynków)
   - kabli telekomunikacyjnych doziemnych (kable typu XzTKMxpw 5x4x0,5 , 10x4x0,5 , 50x4x0,5 w rurociągach kablowych RHDPE Ø 40)

Przebudowa oraz zabezpieczenie wszystkich elementów infrastruktury telekomunikacyjnej musi być realizowane zgodnie z wymaganiami Rozporządzenia Ministra Infrastruktury z dnia 26 października 2005r.

2. Przełożenie kolidujących urządzeń telekomunikacyjnych zaprojektować bez przerw w łączności – kable miedziane zrównoleglić na obszarze występowania kolizji ;
3. Realizacja powyższych prac może odbywać się na podstawie uzgodnionej i zaakceptowanej przez ZUDP dokumentacji projektowej, oraz na podstawie zatwierdzonego przez TP S.A. projektu wykonawczego i kopii projektu budowlanego w części telekomunikacyjnej, zawierającego potwierdzenie zgodności z oryginałem. Projekt wykonawczy (w 2 egzemplarzach) i budowlany (w 1 egzemplarzu) proszę składać do zatwierdzenia w Dziale Zarządzania Zasobami Sieci w Sosnowcu , 41-214 Sosnowiec , ul. Grota Roweckiego 60 ;
4. Dokumentacja projektowa powinna zostać sporządzona przez osobę posiadającą uprawnienia do projektowania zgodnie z wymaganiami przepisów Prawa Budowlanego;
5. Szczegółowe dane techniczne potrzebne do opracowania projektu przebudowy i zabezpieczenia kanalizacji i kabli miedzianych zostaną udzielone w Dziale Zarządzania Zasobami Sieci

PPPiNT Gliwice A-PROPOL B
Data wpływu: 2011-09-14
Zał. Nr AP-250/1795/11

Telekomunikacja Polska Spółka Akcyjna z siedzibą i adresem w Warszawie (00-105) przy ulicy Twardej 18, wpisana do Rejestru Przedsiębiorców prowadzonego przez Sąd Rejonowy dla m.st. Warszawy XII Wydział Gospodarczy Krajowego Rejestru Sądowego pod numerem 0000010681; REGON 012100784, NIP 526-02-50-995; z pokrytym w całości kapitałem zakładowym wynoszącym 4 006 947 063 zł

w Sosnowcu , komórka w Tychach przy al. Jana Pawła II 40 (sprawę prowadzi Kazimierz Chrószcz , tel. 32 219 37 53);

6. Wszystkie prace związane z infrastrukturą telekomunikacyjną należy wykonywać zgodnie z obowiązującymi przepisami techniczno – budowlanymi oraz zatwierdzonym i uzgodnionym z TP S.A. projektem, pod ścisłym nadzorem przedstawicieli służb technicznych TP S.A.;
7. Koszty projektu, przełożenia, zabezpieczenia kolidujących urządzeń teletechnicznych , wynikające
   z naruszenia lub konieczności zmian stanu dotychczasowego urządzeń liniowych przy zachowaniu dotychczasowych właściwości użytkowych i parametrów technicznych oraz strat wynikłych z tytułu awarii związanych z przebudową, pokrywa naruszający stan istniejący;
8. Roboty budowlano – montażowe należy zlecić wyłącznie firmie specjalizującej się w robotach teletechnicznych, która posiada udokumentowane doświadczenie w budownictwie telekomunikacyjnym;
   Jednocześnie do wykonania prac budowlanych branży telekomunikacyjnej rekomendujemy firmy:

   - Firma Partnerska ELTEL Networks SA (ul. Kaliska 21 , 61 – 131 Poznań , tel. 32 478 81 00), która kompleksowo konserwuje infrastrukturę telekomunikacyjną stanowiącą własność TP, posiada certyfikaty ISO 9001 gwarantujące wysoką jakość prac oraz duże doświadczenie w prowadzeniu prac telekomunikacyjnych.
   - Firma Partnerska TP Teltech Sp. z o.o. (ul. Bartłomieja 2 02 – 683 Warszawa, tel. 22 549 01 11), która prowadzi zadania inwestycyjne na rzecz TP S.A, posiada certyfikaty ISO 9001 gwarantujące wysoką jakość prac oraz duże doświadczenie w prowadzeniu prac telekomunikacyjnych.
   - Firma Partnerska ATEM POLSKA SA (ul. Łużycka 2, 81 – 537 Gdynia , tel. 32 251 96 64), która kompleksowo konserwuje infrastrukturę telekomunikacyjną stanowiącą własność TP, posiada certyfikaty ISO 9001 gwarantujące wysoką jakość prac oraz duże doświadczenie w prowadzeniu prac telekomunikacyjnych

9. Dla prac polegających na przebudowie obiektów budowlanych linii telekomunikacyjnych należy powołać Inspektora Nadzoru zgodnie rozporządzeniem Ministra Infrastruktury Dz. U. Nr 138 poz. 1554, § 2.1 punkt 12 z dnia 04 grudnia 2001r. oraz z wymogami ustawy Prawo Budowlane art. 18 punkt 1-5;
10. Przed rozpoczęciem prac przy i na urządzeniach telekomunikacyjnych Inwestor ma obowiązek pisemnie wystąpić, przynajmniej z 30 dniowym wyprzedzeniem, o wyznaczenie upoważnionego przedstawiciela TP S.A. celem sprawowania nadzoru nad prowadzonymi robotami i ochroną sieci teletechnicznej. Pismo należy kierować na poniższy adres:

    Telekomunikacja Polska
    Region Operacyjnego Utrzymania Sieci i Usług w Katowicach
    Wydział Utrzymania Sieci /lub Wydział Interwencji Operacyjnych
    ul. Ordona 13
    40-163 Katowice
    fax. 32 204 01 01

    Zgłoszenie powinno zawierać m.in.:

    - informacje o wykonawcy robót
    - certyfikat jakości z serii ISO 9000,
    - referencje wydane przez TP S.A. lub innych operatorów telekomunikacyjnych, w zakresie wykonywania prac o zbliżonym charakterze i zakresie rzeczowym,
    - wpis w rejestrze lub ewidencji Wykonawcy o przedmiocie działalności obejmującym "roboty związane z budową linii telekomunikacyjnych i elektroenergetycznych" (42.22.Z wg PKD 2007),

- wykaz robót związanych z budową lub przebudową sieci, realizowanych przez wnioskującego Wykonawcę w okresie ostatnich 24 miesięcy.
- uprawnienia kierownika budowy oraz aktualny wpis do Izby Inżynierów,
- harmonogram robót,
- jeden komplet dokumentacji projektowej (wraz z kopią zatwierdzenia projektu przez TP S.A. oraz kopią pozwolenia na budowę),

TP S.A. zastrzega sobie prawo do odmowy wydania zgody na prowadzenie prac, gdy w przypadku robót związanych z budową lub przebudową sieci, realizowanych na zlecenie TP S.A. przez wnioskującego wykonawcę w okresie 24 miesięcy, jakość wykonywanych prac została zakwestionowana przez zlecającego;

11. Zakończone prace związane z przebudową infrastruktury TP S.A. należy zgłosić do odbioru zgodnie z ustawą Prawo Budowlane z dnia 07.07.1994r. art. 3 pkt 14, co najmniej 14 dni przed planowanym odbiorem;
12. Niniejsze warunki techniczne ważne są przez okres 6 miesięcy od dnia ich wydania.

W zakresie kabli światłowodowych :

W celu przebudowy i zabezpieczenia infrastruktury Telekomunikacji Polskiej S.A. należy:
w miejscu przedstawionej kolizji przebiegający kabel światłowodowy OKO 69001 typ XOTKrd 8J w rurze HDPE 40/3,7 + rura rezerwowa, OKP 60087 typ XOTKtdD 36J w rurze HDPE 40/3,7 + rura rezerwowa przebudować na kolidującym odcinku zgodnie z obowiązującymi normami i przepisami techniczno – budowlanymi.

1. Zaleca się, aby kolidujące kable światłowodowe przebudowywać od zapasu lub złącza dostępnego do najbliższego zapasu lub złącza dostępnego poza obszarem kolizji.
2. Realizacja powyższych prac może odbywać się na podstawie uzgodnionej i zaakceptowanej przez ZUDP dokumentacji projektowej, oraz na podstawie zatwierdzonego przez TP S.A. projektu wykonawczego; projekt wykonawczy do zatwierdzenia proszę składać w 2 egzemplarzach w Dziale Gospodarki Zasobami w Katowicach, ul. Ordona 13.
3. Dokumentacja projektowa powinna zostać sporządzona przez osobę posiadającą uprawnienia do projektowania zgodnie z wymaganiami przepisów Prawa Budowlanego
4. Niezbędne dane na temat infrastruktury TP S.A. i sprecyzowania warunków przebudowy kabli w fazie projektowej można uzyskać w obiekcie TP S.A., Katowice ul. Ordona 13. Osoby do kontaktu: kable światłowodowe, rurociągi, urządzenia aktywne: Dział Gospodarki Zasobami w Katowicach – Dariusz Zoń - tel. kontaktowy 501 291 160.
5. Wszystkie prace związane z infrastrukturą TP S.A., należy wykonywać zgodnie z obowiązującymi przepisami techniczno – budowlanymi, pod ścisłym nadzorem przedstawicieli służb technicznych Telekomunikacji Polskiej S.A.
6. Przystąpienie do realizacji prac związanych z ingerencją (zabezpieczeniem) infrastruktury TP S.A. należy zgłosić w formie pisemnej na adres:

40-163 Katowice
ul. Ordona 13
Departament Zasobów Sieciowych/Wydział Gospodarki Zasobami/Dział Gospodarki
Zasobami w Katowicach
Mail: PSIPU.DZSpraceplanoweKATOWICE@telekomunikacja.pl

przynajmniej na 30 dni przed planowanym rozpoczęciem robót w celu wyznaczenia nadzoru technicznego służb TP S.A. Zgłoszenie powinno zawierać min.:

- informację o wykonawcy robót,
- uprawnienia kierownika budowy oraz aktualny wpis do Izby Inżynierów
- harmonogram robót,

- jeden komplet dokumentacji projektowej (wraz z kopią zatwierdzenia projektu przez TP S.A. oraz kopią pozwolenia na budowę)
- inne dokumenty określone na etapie projektowania

7. W przypadku odkrycia w trakcie robót ziemnych urządzeń telekomunikacyjnych nie naniesionych na mapy geodezyjne należy je zabezpieczyć i powiadomić osoby wyznaczone do nadzoru ze strony TP S.A.
8. Roboty budowlano – montażowe należy zlecić wyłącznie firmie specjalizującej się w robotach teletechnicznych, która posiada udokumentowane doświadczenie w wykonywaniu prac o podobnym zakresie rzeczowym. Na naszym terenie partnerem technicznym Telekomunikacji Polskiej S.A świadczącym usługi utrzymania sieci teletechnicznych jest firma:
   - Katowickie Przedsiębiorstwo Robót Telekomunikacyjnych Sp. z o.o. , 40-857 Katowice ul. Zamułkowa 8, tel. 32 253 00 50, fax 32 254 66 08
   - ATEM-POLSKA Sp. z o.o. 81-537 Gdynia ul.Łużycka 2 z siedzibą w Katowicach ul. Francuska 70 tel. 32 251 96 67.
9. Dla prac o skomplikowanym charakterze należy powołać Inspektora Nadzoru zgodnie z wymogami ustawy Prawo Budowlane art. 18 pkt 1/5.
10. Zakończone prace związane z przebudową infrastruktury TP S.A. należy zgłosić do odbioru wraz z dokumentacją powykonawczą zawierającą min. inwentaryzację powykonawczą geodezyjną, co najmniej 14 dni przed planowanym odbiorem.
11. Koszty opracowania dokumentacji projektowej oraz przebudowy infrastruktury TP S.A. ponosi Inwestor. Jednocześnie informujemy, że Inwestor ponosi odpowiedzialność za ewentualne straty wynikłe z tytułu awarii związanych z przebudową.
12. Warunki Techniczne są ważne przez okres 6 miesięcy od daty wystawienia - po ich upływie należy je aktualizować.
13. Potwierdzenie przyjęcia powyższych warunków technicznych proszę przesłać na adres :

    40-163 Katowice
    ul. Ordona 13
    Departament Zasobów Sieciowych/Wydział Gospodarki Zasobami/Dział Gospodarki
    Zasobami w Katowicach
    Mail: PSIPU.DZSpraceplanoweKATOWICE@telekomunikacja.p

Z poważaniem

z up. Dyrektora Operacyjnego
Utrzymania Sieci i Usług w Katowicach

Antoni Wójcik
Kierownik Działu
Zarządzania Zasobami Sieci 1
Sosnowiec

Tychy, 11 grudzień 2008
TUS/JCI/M/622/434/2008

137

VATTENFALL

Biuro Projektów "A-PROPOL" s.c.
A. Biegański, D. Biegańska
ul. Gomułki 2
44-121 Gliwice

Dotyczy: przebudowy linii napowietrznej nN, zabezpieczenia istniejących linii kablowych nN w rejonie ulic Sadowej, Bzów i Świerkowej w Mikołowie.

W odpowiedzi na Państwa pismo podajemy następujące warunki przebudowy urządzeń energetycznych:

1. Kolidujące słupy linii napowietrznej nN przenieść poza pas projektowanych dróg. W zakres kolizji wchodzą linie napowietrzne nN:

- linia napowietrzna nN wykonana przewodem Al. 4x70 mm^2 + 1xAl 25mm^2 na słupach betonowych typu ŻN 10 zasilana ze stacji M0110 Mikołów „Świerkowa" dla odcinka ul. Świerkowa w rejonie numeru 18.Układ pracy sieci TN-C.
- linia napowietrzna nN wykonana przewodem Al. 4x70 mm^2 + 1xAl 25mm^2 na słupach betonowych typu ŻN 10 zasilana ze stacji M0052 Mikołów „Szkoła Kamionka" dla odcinka ul. Bzów od ulicy Paprotek do posesji ul. Bzów za nr 2. Układ pracy sieci TN-C.

2. Wykonać zabezpieczenie rurami ochronnymi istniejących linii kablowych wchodzących w zakres obejmujący budowę dróg dla ulic jak w temacie. Akceptujemy przedstawioną koncepcję zabezpieczenia istniejących linii kablowych poprzez założenie rur dwudzielnych oraz dodatkowo poprzez ułożenie przepustu zapasowego dla każdego odcinka linii kablowej.

Przy ulicy Świerkowej na wysokości nr 46 w zakres kolizji wchodzą dwie linie kablowe nN wykonane kablem YAKY 4x120 mm^2 oraz linia kablowa oświetlenia ulic wykonana kablem YAKY 4x35 mm^2.
Należy skorygować przebieg linii kablowych nN biegnących w projektowanej drodze a obecnie biegnących poboczem.

3. Uwzględnić konieczność wyłączeń urządzeń i powiadomienia klientów.
4. Należy opracować projekt techniczno-budowlany, uzyskać pozwolenie na budowę.
5. Projekt uzgodnić w VNSP Sp. z o.o. w Dziale Utrzymania Sieci.
6. Zasady finansowania i podziału zadań zostały określone w projekcie Porozumienia będącego załącznikiem do niniejszych warunków.
7. Ważność niniejszych warunków ustala się na okres dwóch lat od daty ich wydania.

Podpisane porozumienia proszę przesłać na adres:
VNSP Sp. z o.o. Dział GU,
44-100 Gliwice
ul. Myśliwska 6.

PPPiNT Gliwice A-PROPOL
Data wpływu: 22 GRU. 2008
Zał. Nr AP-250/2006/08

Wraz z podpisanymi porozumieniami proszę przesłać pełnomocnictwa dla osób reprezentujących Inwestora.

Z poważaniem
PEŁNOMOCNIK
Vattenfall Distribution Poland Spółka Akcyjna
Jarosław Ciepłuch

Załącznik:
Porozumienie– 2 egz.
Kopia:
1. VNSP/GU

(154)

VATTENFALL

Tychy, 9.09.2011 r.

VNSP/NTY/PJ/261/11

Biuro Projektowe „A-PROPOL" s.c.
Ul. Gomułki 2
44 – 121 Gliwice

Dotyczy: **prolongaty warunków przebudowy nr TUS/JCI/M/622/434/2008**

W odpowiedzi na pismo z dnia 17.08.2011 r. informujemy, że warunki nr TUS/JCI/M/622/434/2008 z dnia 11.12.2008 r. ulęgają prolongacie na okres 2-ch lat począwszy od 9.09.2011 r.

Warunkiem koniecznym zatwierdzenia dokumentacji projektowej jest podpisanie porozumienia kolizyjnego przez inwestora przedmiotowej przebudowy, którego warunki przebudowy j.w. są załącznikiem.

Z poważaniem

PEŁNOMOCNIK
Vattenfall Distribution Poland Spółka Akcyjna
Jacek Pollak

Kopia:
NTY a/a

PPPiNT Gliwice A-PROPOL B
Data wpływu: 2011-09-14
Zał. Nr AP-250/1808/2011

Mikołów ul. Świerkowa

VATTENFALL

Gliwice, dnia 17 maj 2011
UDD/RSZ/2486/S11/040709

BIURO PROJEKTÓW A-PROPOL s.c. mgr inż. A.Biegański, mgr inż.D. Biegańska
ul. Gomułki 2
44-121 Gliwice

Dotyczy: wniosku o naniesienie uzbrojenia terenu i uzgodnienia przebudowy ul. Sadowej i łącznika do ul. Paprotek oraz ul. Świerkowej na odcinku od ul. Plebiscytowej do ul. Bzów z drogą dojazdową do szkoły i łącznikiem do ul. Paprotek w Mikołowie.

Odpowiadając na pismo AP-250/752/2011 z dnia 27-04-2011 informujemy, że **zachodzi kolizja projektowanej inwestycji z naszymi urządzeniami.**
Na załączonych planach naniesiono orientacyjne przebiegi linii napowietrznych SN oraz kabli SN, nN, oświetlenia ulicznego wraz z klauzulami informacyjnymi, do których należy się bezwzględnie stosować.
Istniejące na wskazanym terenie linie napowietrzne nN należy zinwentaryzować we własnym zakresie.
Wszelkie zbliżenia i skrzyżowania projektowanej inwestycji z naszymi urządzeniami należy wykonać zgodnie z przepisami i normami BHP i PBUE .
Ewentualną przebudowę linii lub zabezpieczenie kolidujących odcinków kabli, Klient winien uzgodnić w Vattenfall Network Services Poland Sp. z o.o., którego siedziba znajduje się przy ul. Asnyka 1 w Tychach. (Dokumentację należy kierować do BOK Katowice, ul. Widok 19).

Podane w normach informacje dotyczące odległości od naszych urządzeń nie wykluczają możliwości projektowania obiektów budowlanych w odległościach mniejszych, jednak w takim przypadku należy wystąpić o indywidualne uzgodnienie do Vattenfall Network Services Poland Sp. z o.o., którego siedziba znajduje się przy ul. j/w.
Dokładne położenie naniesionych kabli (w miejscach kolizji) należy ustalić za pomocą przekopów kontrolnych, wykonanych ręcznie (bez użycia sprzętu mechanicznego). Odpowiedzialność za stosowanie bezpiecznych metod pracy, oraz ewentualne uszkodzenia naszych urządzeń ponosi kierujący pracami tj. osoba z uprawnieniami do robót elektrycznych, względnie kierownik budowy lub właściciel obiektu.
O rozpoczęciu robót w pobliżu urządzeń nN ,SN należy powiadomić Spółkę Vattenfall Network Services Poland Sp. z o.o. w Chorzowie, ul. Olszewskiego 1.
Na wskazanym terenie nie posiadamy urządzeń elektroenergetycznych WN i teletechnicznych.
Ponadto informujemy, że na danym terenie mogą znajdować się urządzenia elektroenergetyczne i teletechniczne niebędące własnością Vattenfall Distribution Poland S.A.
Ważność uzgodnienia ustala się na okres dwóch lat, licząc od daty niniejszego pisma.

Załączniki: mapa szt.1
Faktura VAT

Kopia: UDD

PEŁNOMOCNIK
Vattenfall Distribution Poland Spółka Akcyjna
Robert Szewczyk

PRINT Gliwice A-PROPOL B
Data wpływu: 2011-05-23
Zał. Nr AP-250/922/2011

ERICSSON Sp. z o. o.
ul. Goduli 36
41 – 703 RUDA ŚLĄSKA

Mikołów
ul. Sadowa - Paprotek
ap

Ruda Śląska, 2008-10-07
E/S/08/1773/JS

Biuro Projektów „A-PROPOL"s.c.
A. Biegański, D. Biegańska
ul. Gomułki 2
44-121 Gliwice

Dotyczy: uzgodnienia branżowego dla terenu położonego w rejonie ul. Sadowej, Paprotek, Świerkowej, Bzów w Mikołowie.

W odpowiedzi na pismo AP-250/1326/2008 z dnia 26.09.2008 ERICSSON Sp. z o.o. w imieniu NETIA S.A. zwraca po uzgodnieniu plan sytuacyjny dotyczący wskazanego terenu. Uzgadnia się bez uwag w zakresie zaznaczonym na planie.
Uzgodnienie ważne jeden rok.

Załącznik:
1. uzgodniony plan sytuacyjny.

Z poważaniem
Jan Smolin

ERICSSON Sp. z o. o.
ul. Goduli 36
41 – 703 RUDA ŚLĄSKA
Tel. (032) 787 79 64 Fax. (032) 787 26 30

PPPiNT Gliwice A-PROPOL B
Data wpływu: 20 PAŹ. 2008
Zał. Nr AP-250/1499/2008

Mikołów Świerkowa
A3 + E2 uwzględnić!

Katowice, dnia 16-05-2011
L. dz. E/S/11/0913/PT

Ericsson Sp. z o.o., Oddział w Warszawie
Jerozolimskie 92, 00-807 Warszawa
tel. (22) 691 60 00, fax (22) 691 6060
(2)

Biuro Projektowe
A=PROPOL s.c.
ul. Gomułki 2
44-121 Gliwice

dotyczy: „Przebudowy ul. Sadowej i łącznika do ul. Paprotek oraz ul. Świerkowej od ul. Plebiscytowej do ul. Bzów, z drogą dojazdową do szkoły i łącznikiem do ul. Paprotek w Mikołowie".

W odpowiedzi na pismo nr AP-250/757/2011 z dnia 27.04.2011 r. ERICSSON Sp. z o.o. w imieniu NETIA S.A. informuje, że prolonguje wydane warunki pismem nr E/S/08/1773/JS z dn. 07.10.2008 rok.
Ważność prolongaty ustala się na okres jednego roku.

Załącznik:
1. Uzgodnione plany sytuacyjne

Z poważaniem
Taraska Paweł

PPPiNT Gliwice	A-PROPOL B
Data wpływu:	2011 -05- 26
Zał.	Nr AP-250/972/11

KOMPANIA WĘGLOWA S.A.

Oddział KWK Bielszowice

(13)

TMG-5225-2481/2008

Ruda Śląska 08.10.2008 r.

Biuro Projektów A-PROPOL s.c.
ul. Gomułki 2
44-121 Gliwice

dotyczy: **wykonania dokumentacji projektowej dla zadania:"Przebudowa ul.Sadowej i łącznika do ul.Paprotek oraz ul.Świerkowej od ul.Plebiscytowej do ul.Bzów, z drogą dojazdową doszkoły i łącznikiem do ul.Paprotek w Mikołowie"**

W nawiązaniu do Waszego pisma z dnia 26.09.2008r. informujemy, że przedmiotowy teren położony jest poza Obszarem i Terenem Górniczym kopalni „Bielszowice", poza zasięgiem wpływów dokonanej, aktualnie prowadzonej i projektowanej eksploatacji górniczej.

KOMPANIA WĘGLOWA S.A.
Oddział KWK "Bielszowice"
KIEROWNIK RUCHU
ZAKŁADU GÓRNICZEGO
mgr inż. Krzysztof Rostawa

Otrzymują:
1.Adresat.
2.TMG a/a.

PPPiNT Gliwice	A-PROPOL	B
Data wpływu:	13 PAŹ. 2008	
Zał.	Nr AP-250/1421/08	

KOMPANIA WĘGLOWA S.A.

Oddział KWK Bielszowice

TMG-5225-964/11/MI

Ruda Śląska, dnia 10.05.2011r.

Biuro Projektów
A-PROPOL s.c.
ul. Gomułki 2
44-121 Gliwice

dotyczy: **„Przebudowa ul. Sadowej i łącznika do ul. Paprotek oraz ul. Świerkowej od ul. Plebiscytowej do ul. Bzów z drogą dojazdową do szkoły i łącznikiem do ul. Paprotek w Mikołowie**

W odpowiedzi na Wasze pismo z dnia 27.04.2011r. L.dz. AP-250/755/2011 informuję, że zawarte w piśmie z dnia 08.10.2010r. znak TMG-5225-2481/2008 warunki dla w/w inwestycji są w dalszym ciągu obowiązujące z uwagi na to, że przedmiotowy teren położony jest poza obszarem i terenem górniczym Oddziału KWK „Bielszowice", poza zasięgiem wpływów dokonanej, aktualnie prowadzonej i projektowanej eksploatacji górniczej.

KOMPANIA WĘGLOWA S.A.
DYREKTOR NACZELNY KOPALNI
Kierownik Ruchu Zakładu Górniczego
Oddział KWK Bielszowice
Grzegorz Żukowski

PPPiNT Gliwice A-PROPOL B
Data wpływu: 2011-05-16
Zał. Nr AP-250/869/2011

Otrzymują:
1. Adresat
2. TMG - a/a

(134)

Miconet

43-190 Mikołów ul. Pszczyńska 12a/2
tel.: +48/32/779 77 77, fax.: +48/32/218 0 529

Mikołów dn. 18.07.2011

MicoNet Sp. z o.o.
Ul. Pszczyńska 12a/2
43-190 Mikołów

Biuro Projektów A-Propol
ul. Gomułki 2
44-121 Gliwice

Dot: Przebudowa ul. Sadowej i łącznika do ul. Paprotek oraz ul. Świerkowej od ul. Plebiscytowej do ul. Bzów, z drogą dojazdową do szkoły i łącznikiem do ul. Paprotek w Mikołowie.

W odpowiedzi na pismo AP-250/1265/2011 prosimy o przestrzeganie niżej wymienionych warunków:

1. Należy poinformować firmę MicoNet z 14to dniowym wyprzedzeniem o terminie rozpoczęcia prac.
2. Prace należy prowadzić aby nie uszkodzić istniejącej, działającej infrastruktury teletechnicznej, będącej w zakresie modernizacji.
3. W razie konieczności przecięcia kabla światłowodowego:

- zgłosić ten fakt z minimum tygodniowym wyprzedzeniem.
- miejsce przecięcia ustalić z przedstawicielem firmy MicoNet.
- przecięcie może nastąpić dopiero po przygotowaniu i przetestowaniu nowego traktu światłowodowego z użyciem kabla jednomodowego 24J.
- złącze kablowe wykonać w studni SK-1 z użyciem mufy Moeller SEC 15, w razie braku odpowiedniej ilości miejsca na umieszczenie studni SK-1 dopuszczamy montaż złącza na słupie NN.
- Należy ograniczyć do minimum czas potrzebny do przełączenia sieci.

4. Wszelkie wątpliwości powstałe podczas przebudowy, należy konsultować z firmą MicoNet.
5. Po zakończeniu przebudowy, należy protokolarnie przekazać nowy trakt światłowodowy firmie MicoNet.
6. Ze strony MicoNet sprawę prowadzi: Mariusz Maślanka 603707457, (32) 779 7777

W załączniku mapa z naniesioną siecią teletechniczną.

PPPiNT Gliwice A-PROPOL B
Data wpływu: 2011-07-25
Zał. Nr AP-250/1382/11

Z poważaniem
MicoNet Sp. z o.o.
43-190 Mikołów ul. Pszczyńska 12A/2
Mariusz Maślanka
Kierownik Działu Inwestycji

GÓRNOŚLĄSKA
SPÓŁKA GAZOWNICTWA

Górnośląska Spółka Gazownictwa sp. z o.o.
Oddział Zakład Gazowniczy w Zabrzu
ul. Mikulczycka 5, 41-800 Zabrze
tel. 32 398 50 00, fax 32 398 50 07

Rozdzielnia Gazu Tychy
ul. Barbary 25, 43-100 Tychy
tel. 32 227 4114, 227 3124
fax 32 227 4114

Biuro Projektowe
A-Propol s.c.
mgr inż. A Biegański,
mgr inż. D. Biegański
ul. Gomułki 2
44-121 Gliwice

Wasz znak:
Nasz znak: K-10/1533/432-368/11

Tychy, 2011-05-20

Dot.: uzgodnienia lokalizacji projektowanej przebudowy drogi ul. Sadowej i łącznika do ul. Paprotek oraz Świerkowej od ul. Plebiscytowej do ul. Bzów z drogą dojazdową do szkoły i łącznikiem do ul. Paprotek w Mikołowie.

W odpowiedzi na Pana(i) pismo przesyłamy plan sytuacyjny z naniesioną siecią gazową niskiego ciśnienia. W zaznaczonym zakresie nie posiadamy sieci gazowej podwyższonego średniego ciśnienia i wysokiego ciśnienia obsługiwanej przez GSG Sp. z o. o. Wydział Obsługi Sieci Wysokoprężnej w Zabrzu.

Przy pracach projektowych w obrębie w/w sieci gazowej należy uwzględnić następujące odległości:

- poziome zgodnie z **Dz. U. nr 139 poz. 686 z dnia 7 grudnia 1995r.**
- pionowe zgodnie z **PN-91/M-34501**

Wszelkie miejsca kolizji z naszymi urządzeniami należy zabezpieczyć zgodnie z **PN-91/M-34501**. Każdą zmianę w stosunku do w/w przepisów należy indywidualnie uzgadniać z Działem Technicznym Rozdzielni Gazu Tychy.
W przypadku prowadzenia robót w pobliżu naszych urządzeń inwestor winien skontaktować się z Rozdzielnią Gazu Tychy, ul. Barbary 25 celem ustalenia nadzoru nad w/w robotami. Nadzór wykonujemy odpłatnie, na który inwestor powinien przesłać zlecenie z podanymi warunkami płatności, podając datę i znak uzgodnienia.
Uzgodnienie ważne jest na okres 2 lat licząc od daty wystawienia niniejszego pisma.

UWAGA:
Niniejsze uzgodnienie rozpatrzono w zakresie sieci rozdzielczej. W zakresie uzgodnienia sieci przesyłowej sprawę należy dodatkowo uzgodnić u Operatora Gazociągów Przesyłowych GAZ-SYSTEM S.A. Oddział w Świerklanach, Terenowa Jednostka Obsługi Katowice z siedzibą w Rudzie Śląskiej przy ul. 1 Maja 376, tel. 344 90 50.

Rozdzielnia Gazu w Tychach
Kierownik ds. Technicznych
Krystyna Szczepaniak

Załącznik: 1 plan
Kopia: K-10

PPPiNT Gliwice	A-PROPOL B
Data wpływu:	2011 -07- 04
Zał.	NAP-250/1236/2011

Świerkowa
Mikołów 9/a

GAZ system

OGP-SWI.404.557.1.2011.TTASł/2573

Świerklany, 17 maja 2011r.

BIURO PROJEKTÓW
A - PROPOL S.C.
UL. GOMUŁKI 2
44 – 121 GLIWICE

Dotyczy: uzgodnienia branżowego dla inwestycji pn.: „Przebudowa ul. Sadowej i łącznika do ul. Paprotek oraz ul. Świerkowej od ul. Plebiscytowej do ul. Bzów, z drogą dojazdową do szkoły i łącznikiem do ul. Paprotek w Mikołowie".

W nawiązaniu do pisma w sprawie jw. Operator Gazociągów Przesyłowych GAZ – SYSTEM S.A. Oddział w Świerklanach informuje, że w przedstawionym zakresie opracowania nie eksploatuje sieci gazowej wysokiego ciśnienia.

Uzgodnienie ważne jest na okres trzech lat, licząc od daty wystawienia niniejszego pisma.

Jednocześnie informujemy, że wszelkie uzgodnienia związane z siecią dystrybucyjną należy uzyskać w GSG Sp. z o.o. Oddział Zakład Gazowniczy w Zabrzu, 41 – 800 Zabrze, ul. Mikulczycka 5.

W dalszej korespondencji prosimy powołać się na znak naszego pisma.

Załącznik:
1egz. mapy,
2-gi do n/akt.

Z-ca DYREKTORA
ds. Technicznych
Kazimierz Mazur

Kopia:
TT.

PPPINT Gliwice A-PROPOL B
Data wpływu: 2011 -05- 23
Zał. Nr AP-250/923/2011

Operator Gazociągów Przesyłowych GAZ-SYSTEM S.A.
Oddział w Świerklanach
ul. Wodzisławska 54, 44-266 Świerklany
tel. 32 439 25 00; faks 32 439 25 60

Adres Siedziby
ul. Mszczonowska 4
02-337 Warszawa
tel. 22 220 18 00; faks 22 220 16 06

Zarząd Spółki
Prezes Zarządu: Jan Chadam
Członek Zarządu: Wojciech Kowalski, Sławomir Śliwiński

Kapitał Zakładowy: 3 741 886 442 PLN **Kapitał Wpłacony:** 3 741 886 442 PLN **Konto:** BRE Bank S.A. Nr 21 1140 1977 0000 5803 0100 7001 **Numer KRS:** 0000264771, Sąd Rejonowy dla m.st. Warszawy, XII Wydział Gospodarczy Krajowego Rejestru Sądowego **NIP:** 527-243-20-41 **REGON:** 015716698-00079 **www.gaz-system.pl**

HYDRO-SIEĆ S.C.

Pracownia Projektowa Sieci Sanitarnych i Ochrony Środowiska
45-470 OPOLE, ul. Grudzicka 51
NIP 754-16-84-634
tel./fax (077)-4030410; tel. 4576689
e-mail: hydro_siec@poczta.onet.pl

(43)

Opole dn. 16.12.23008

L.dz. nr 4/12/2008

BIURO PROJEKTÓW „A-PROPOL" s.c.
ul. Gomułki 2
44-121 Gliwice

Dot. Projektu kanalizacji sanitarnej dla dzielnicy Kamionka w Mikołowie

W nawiązaniu do państwa pisma nr AP-250/1751/2008 z dn. 15.12.2008, jako autorzy projektu kanalizacji sanitarnej wyrażamy zgodę na zmiany wg pisma j.w. z zachowaniem warunków:

1. W przypadku zmian zakwalifikowanych jako istotne odstępstwo od projektu, przedmiotowe zmiany wymagać będą opracowania aneksu do projektu oraz zmiany pozwolenia na budowę
2. Zachowanie istniejących spadków kol. S-3 wymagać będzie obniżenia kolektora od studni 561 do 583
3. Zmiany rzędnych muszą zapewnić bezkolizyjne podłączenia kanałów bocznych oraz przyłączy Ks
4. W/w zmiany wymagają akceptacji Inwestora kanalizacji sanitarnej oraz ZIM w Mikołowie.

Z poważaniem:

Otrzymują:

1. Adresat
2. PP a/a

Stanisław Wodziński
Zdzisław Szewczyk

HYDRO-SIEĆ s.c.
45-470 Opole, ul. Grudzicka 51
tel. [illegible]
mgr inż. Stanisław Wodziński

PPPiNT Gliwice A-PROPOL B
Data wpływu: 17 GRU. 2008
Z: Nr AP-250/1881/08